

## PUG - Piano Urbanistico Generale

**Sindaco:**  
Michele Guerra

**Assessore alla Rigenerazione Urbana:**  
Chiara Vernizzi

**Direttore Generale e Segretario Generale:**  
Pasquale Criscuolo

**Dirigente del Settore Pianificazione e Sviluppo del Territorio:**  
arch. Emanuela Montanini

**Ufficio di Piano Comune di Parma:**

arch. Emanuela Montanini, arch. Lucia Sartori, arch. Beatrice Peri, arch. Samanta Maccari, arch. Andrea Cantini, arch. Antonella Fornari, geom. Alessandra Gatti, dott.ssa M. Beatrice Corvi, arch. Milena Mancini, arch. Bianca Pelizza, arch. Patrizia Rota, arch. Federica Zatti, ing. Devis Sbarzaglia, arch. Nicole Mariotti, arch. Sabino Pellegrino

**Gruppo di lavoro incaricato**

**Capogruppo:**  
arch. Andreas Faoro  
UNLAB

**RTI:** arch. Andreas Faoro (UNLAB), arch. Fabio Ceci (ubi urbs), arch. Piergiorgio Tombolan (Studio Tombolan Associati), ing. Alberto Mazzucchelli (MPMA), arch. Luca Pagliettini (Collettivo di urbanistica), arch. Carlo Santacroce, arch. Raffaella Gambino, arch. Federica Thomasset, arch. Paolo Castelnovi, biol. Luca Bisogni, avv. Roberto Ollari, geol. Francesco Cerutti (Engeo s.r.l.)  
**Sistemi Informativi Territoriali:** arch. Federico Ghirardelli

**TV\_3**  
Legenda

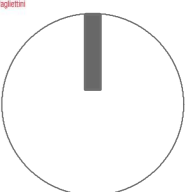
## Tavola dei vincoli Rispetti e limiti all'edificabilità dei suoli

FOGLIO /

TV 3

**Territorio comunale**  
Scala 1:25.000 e 1:10.000

**Assunzione** DELIBERA G.C. N. .... DEL .../.../...  
**Adozione** DELIBERA C.C. N. .... DEL .../.../...  
**Approvazione** DELIBERA C.C. N. .... DEL .../.../...



## Infrastrutture per la mobilità

Viabilità esistente e di progetto

- Autostrada - A
- Strada extraurbana Principale - B
- Strada extraurbana secondaria - C
- Strada urbana di scorrimento - D
- Strada urbana di quartiere di tipo E1
- Strada urbana di quartiere di tipo E2
- Strada urbana ciclabile di tipo E bis
- Strada locale di tipo F1
- Strada locale di tipo F2
- Itinerari ciclopedonali F bis

Fascia di rispetto stradale ed autostradale

Corridoio di fattibilità viabilistica

Ferrovia esistente      Ferrovia di progetto (Pontremolese)

Fascia di rispetto ferroviario

Corridoio di fattibilità ferroviaria

Raddoppio linea ferroviaria Pontremolese tratta Parma-Osteriazza  
Delibera RFI.DINO.MI/77 del 15.11.2022 - GURI n.135 del 19.11.2022

Fascia di rispetto dell'aeroporto, limitazione delle altezze

Fascia di rispetto dell'aeroporto, tutela assoluta

Area interessata al potenziamento dell'aeroporto, limitazione delle altezze

Area interessata al potenziamento dell'aeroporto, tutela assoluta

Zone di tutela del Piano di rischio aeroportuale

Zona di tutela A

Zona di tutela B

Zona di tutela C

Zona di tutela D

Le disposizioni normative relative a tutele e vincoli contenute nelle serie degli elaborati TV\_3 sono descritte nel documento Scheda dei Vincoli (TV\_5) e normate dal Titolo 9 degli Indirizzi e disposizioni normative della Disciplina (DN).

## Limitazioni derivanti da attività antropiche

Fascia di rispetto cimiteriale

Area di danno - RIR - lesioni irreversibili (300 m)  
area esterna attualmente esterna al confine comunale

Siti contaminati

Siti oggetto di procedura di bonifica perimetrati

Siti oggetto di procedimento di bonifica non perimetrati

Siti perimetrati oggetto di procedura di bonifica con limitazioni all'utilizzazione del suolo

Siti non perimetrati oggetto di procedimento di bonifica con limitazioni all'utilizzazione del suolo

Oneri reali insistenti su aree sottoposte a procedimento di bonifica

## Impianti tecnologici

Elettrodotti a media tensione

Elettrodotti ad alta tensione e relativi piloni

Fascia di rispetto degli elettrodotti ad alta tensione - D.P.A.

Corridoi di fattibilità degli elettrodotti

Cabine di trasformazione AAT-AT e AT-MT

Fascia di rispetto dei depuratori

Metanodotti esistenti e di progetto

Metanodotti dismessi o in via di dismissione

Fascia di rispetto dei metanodotti

Fascia di rispetto degli impianti per le emittenti radio-televisive

Zona di particolare protezione dall'inquinamento luminoso

## Aree a servizio della Protezione Civile

Aree per la protezione civile - Ammassamento e ricovero

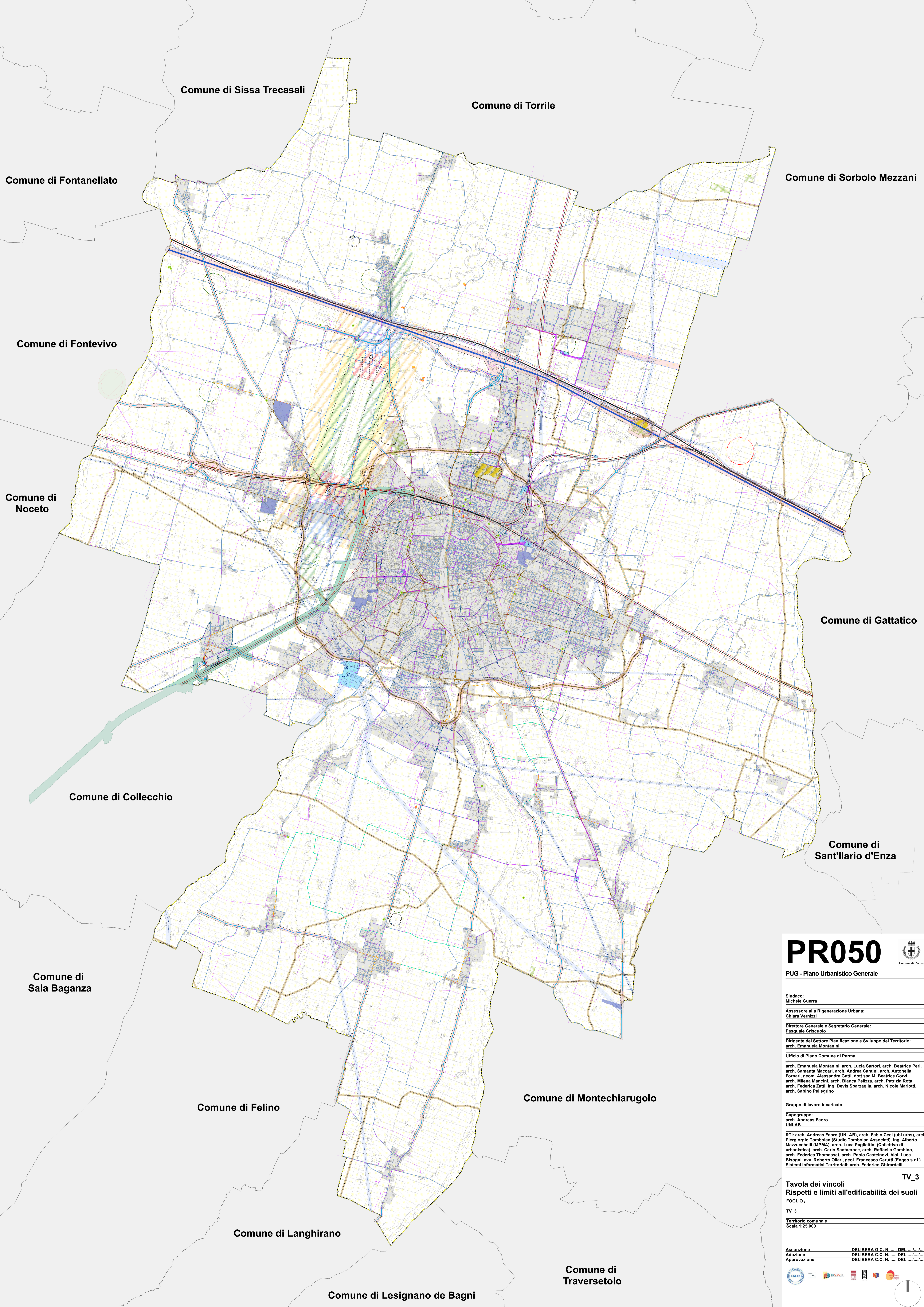
## Aree soggette a ripristino ambientale

Aree golenali o a rischio idrogeologico soggette a ripristino ambientale

Centro abitato

Confini comunali





# PR050



PUG - Piano Urbanistico Generale

Sindaco:  
Michele Guerra

Assessore alla Rigenerazione Urbana:  
Chiara Verizzi

Direttore Generale e Segretario Generale:  
Pasquale Criscuolo

Dirigente del Settore Pianificazione e Sviluppo del Territorio:  
arch. Emanuela Montanini

Ufficio di Piano Comune di Parma:

arch. Emanuela Montanini, arch. Lucia Sartori, arch. Beatrice Peri,  
arch. Samanta Maccari, arch. Andrea Cantini, arch. Antonella  
Fornari, geom. Alessandra Gatti, dott.ssa M. Beatrice Corvi,  
arch. Milena Mancini, arch. Bianca Pelizza, arch. Patrizia Rota,  
arch. Federica Zatti, ing. Devis Sbarzaglia, arch. Nicole Mariotti,  
arch. Sabino Pellegrino

Gruppo di lavoro incaricato

Capogruppo:  
arch. Andreas Faoro  
UNLAB


RTI: arch. Andreas Faoro (UNLAB), arch. Fabio Ceci (ubi urbs), arch.  
Piergiorgio Tombolan (Studio Tombolan Associati), ing. Alberto  
Mazzucchelli (MPMA), arch. Luca Pagliettini (Collettivo di  
urbanistica), arch. Carlo Santacroce, arch. Raffaella Gambino,  
arch. Federica Thomasset, arch. Paolo Castinovi, biol. Luca  
Bisogni, avv. Roberto Ollari, geol. Francesco Cerutti (Engeo s.r.l.)  
Sistemi Informativi Territoriali: arch. Federico Ghirardelli

TV\_3  
Tavola dei vincoli  
Rispetti e limiti all'edificabilità dei suoli  
FOGLIO /

TV\_3

Territorio comunale  
Scala 1:25.000

Assunzione \_\_\_\_\_ DELIBERA G.C. N. \_\_\_\_\_ DEL \_\_\_\_\_  
Adozione \_\_\_\_\_ DELIBERA C.C. N. \_\_\_\_\_ DEL \_\_\_\_\_  
Approvazione \_\_\_\_\_ DELIBERA C.C. N. \_\_\_\_\_ DEL \_\_\_\_\_





Sindaco:  
**Michele Guerra**

Assessore alla Rigenerazione Urbana:  
**Chiara Vernizzi**

Direttore Generale e Segretario Generale:  
**Pasquale Criscuolo**

Dirigente del Settore Pianificazione e Sviluppo del Territorio:  
**arch. Emanuela Montanini**

Ufficio di Piano Comune di Parma:

arch. Emanuela Montanini, arch. Lucia Sartori, arch. Beatrice Peri,  
arch. Samanta Maccari, arch. Andrea Cantini, arch. Antonella  
Fornari, geom. Alessandra Gatti, dott.ssa M. Beatrice Corvi,  
arch. Milena Mancini, arch. Bianca Pelizza, arch. Patrizia Rota,  
arch. Federica Zatti, ing. Devis Sbarzaglia, arch. Nicole Mariotti,  
arch. Sabino Pellegrino

Gruppo di lavoro incaricato

Capogruppo:  
**arch. Andreas Faoro**  
**UNLAB**

RTI: arch. Andreas Faoro (UNLAB), arch. Fabio Ceci (ubi urbs), arch.  
Piergiorgio Tombolan (Studio Tombolan Associati), ing. Alberto  
Mazzucchelli (MPMA), arch. Luca Pagliettini (Collettivo di  
urbanistica), arch. Carlo Santacroce, arch. Raffaella Gambino,  
arch. Federica Thomasset, arch. Paolo Castelnovi, biol. Luca  
Bisogni, avv. Roberto Ollari, geol. Francesco Cerutti (Engeo s.r.l.)  
Sistemi Informativi Territoriali: arch. Federico Ghirardelli

TV\_3

**Tavola dei vincoli**  
**Rispetti e limiti all'edificabilità dei suoli**

FOGLIO 01

TV\_3

Territorio comunale  
Scala 1:10.000

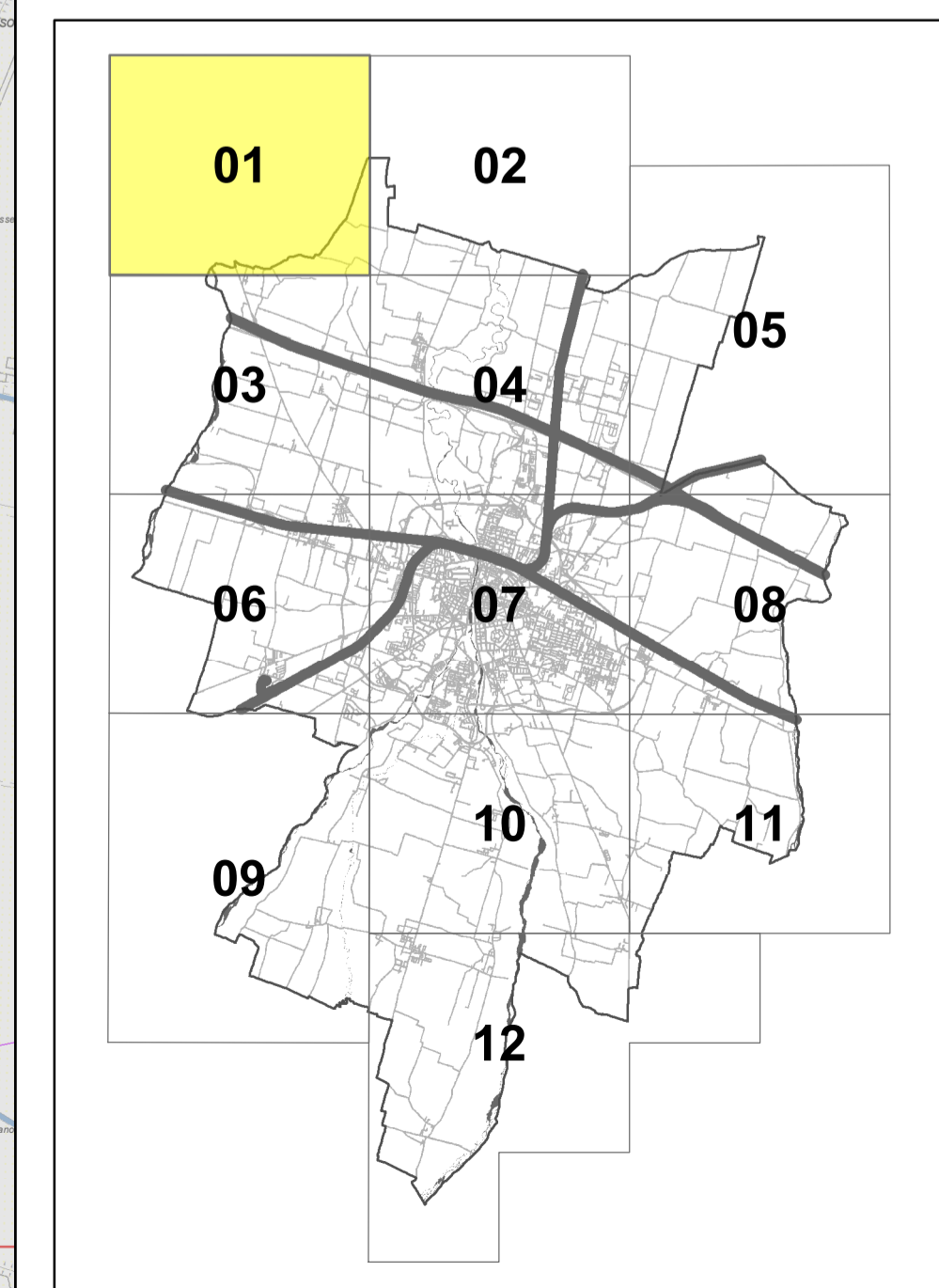
Assunzione	DELIBERA G.C. N. .... DEL .....
Adozione	DELIBERA C.C. N. .... DEL .....
Approvazione	DELIBERA C.C. N. .... DEL .....



Comune di  
San Secondo Parmense

Comune di Sissa Trecasali

Comune di Fontanellato





Sindaco:  
**Michele Guerra**

Assessore alla Rigenerazione Urbana:  
**Chiara Vernizzi**

Direttore Generale e Segretario Generale:  
**Pasquale Criscuolo**

Dirigente del Settore Pianificazione e Sviluppo del Territorio:  
**arch. Emanuela Montanini**

Ufficio di Piano Comune di Parma:

arch. Emanuela Montanini, arch. Lucia Sartori, arch. Beatrice Peri,  
arch. Samanta Maccari, arch. Andrea Cantini, arch. Antonella  
Fornari, geom. Alessandra Gatti, dott.ssa M. Beatrice Corvi,  
arch. Milena Mancini, arch. Bianca Pelizza, arch. Patrizia Rota,  
arch. Federica Zatti, ing. Devis Sbarzaglia, arch. Nicole Mariotti,  
arch. Sabino Pellegrino

Gruppo di lavoro incaricato

Capogruppo:  
**arch. Andreas Faoro**  
**UNLAB**

RTI: arch. Andreas Faoro (UNLAB), arch. Fabio Ceci (ubi urbs), arch.  
Piergiorgio Tombolan (Studio Tombolan Associati), ing. Alberto  
Mazzucchelli (MPMA), arch. Luca Pagliettini (Collettivo di  
urbanistica), arch. Carlo Santacroce, arch. Raffaella Gambino,  
arch. Federica Thomasset, arch. Paolo Castelnovi, biol. Luca  
Bisogni, avv. Roberto Ollari, geol. Francesco Cerutti (Engeo s.r.l.)  
Sistemi Informativi Territoriali: arch. Federico Ghirardelli

TV\_3

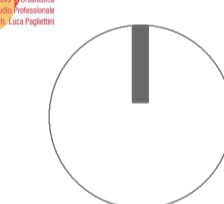
### Tavola dei vincoli Rispetti e limiti all'edificabilità dei suoli

FOGLIO 02

TV\_3

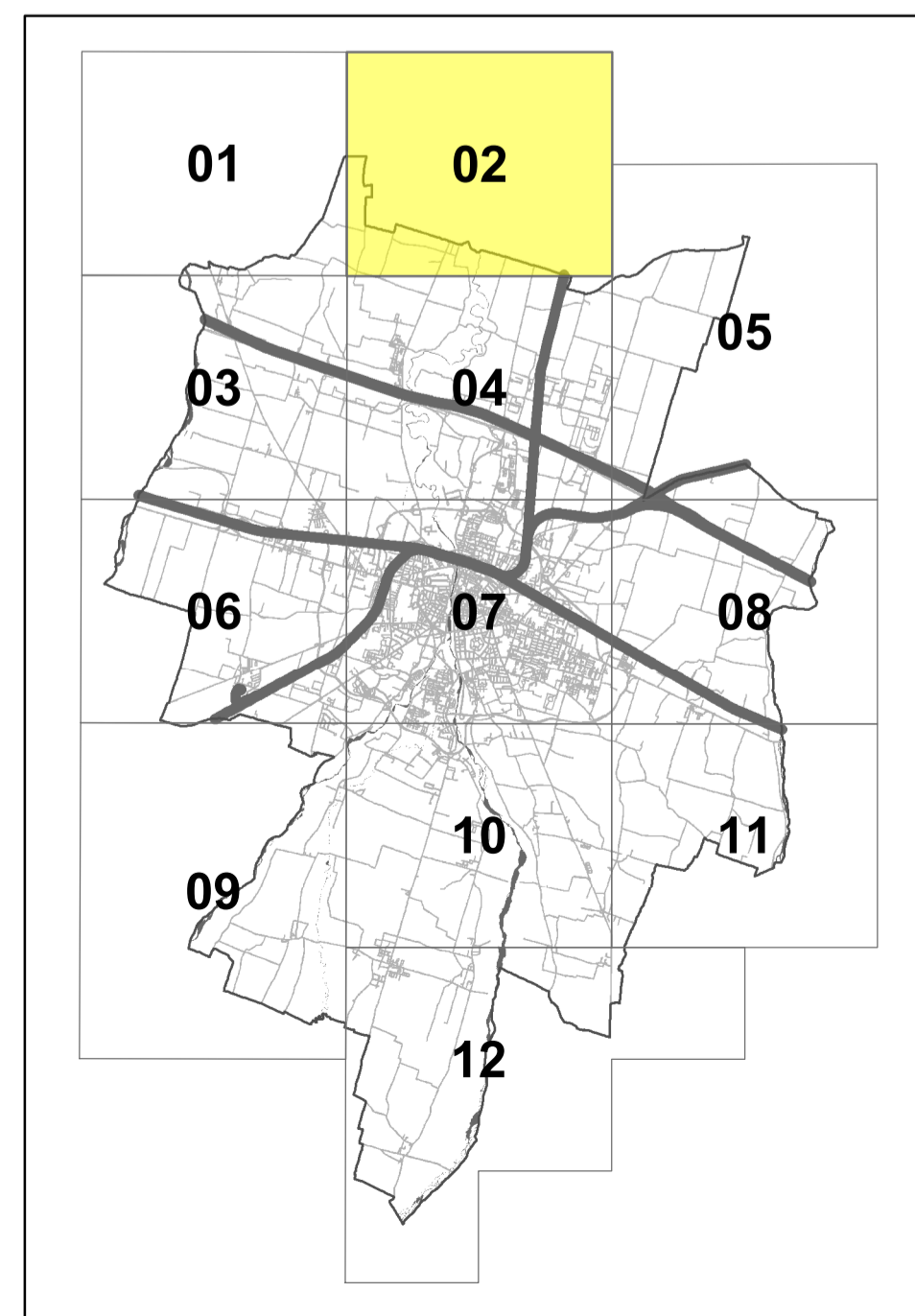
Territorio comunale  
Scala 1:10.000

Assunzione	DELIBERA G.C. N. .... DEL .....
Adozione	DELIBERA C.C. N. .... DEL .....
Approvazione	DELIBERA C.C. N. .... DEL .....



Comune di  
Sissa Trecasali

Comune di Torrile





Sindaco:  
**Michele Guerra**

Assessore alla Rigenerazione Urbana:  
**Chiara Vernizzi**

Direttore Generale e Segretario Generale:  
**Pasquale Criscuolo**

Dirigente del Settore Pianificazione e Sviluppo del Territorio:  
arch. **Emanuela Montanini**

Ufficio di Piano Comune di Parma:

arch. Emanuela Montanini, arch. Lucia Sartori, arch. Beatrice Peri,  
arch. Samanta Maccari, arch. Andrea Cantini, arch. Antonella Fornari,  
geom. Alessandra Gatti, dott.ssa M. Beatrice Corvi, arch. Milena Mancini,  
arch. Bianca Pelizza, arch. Patrizia Rota, arch. Federica Zatti, ing. Devis Sbarzaglia,  
arch. Nicole Mariotti, arch. Sabino Pellegrino

Gruppo di lavoro incaricato

Capogruppo:  
arch. **Andreas Faoro**

**UNLAB**

RTI: arch. Andreas Faoro (UNLAB), arch. Fabio Ceci (ubi urbs), arch. Pierniggiro Tombolan (Studio Tombolan Associati), ing. Alberto Mazzucchelli (MPMA), arch. Luca Pagliettini (Collettivo di urbanistica), arch. Carlo Santacroce, arch. Raffaella Gambino, arch. Federica Thomasset, arch. Paolo Castelnovi, biol. Luca Bisogni, avv. Roberto Ollari, geol. Francesco Cerutti (Engeo s.r.l.)  
Sistemi Informativi Territoriali: arch. Federico Ghirardelli

TV\_3

### Tavola dei vincoli Rispetti e limiti all'edificabilità dei suoli FOGLIO 03


TV\_3

Territorio comunale  
Scala 1:10.000

Assunzione DELIBERA G.C. N. .... DEL .....

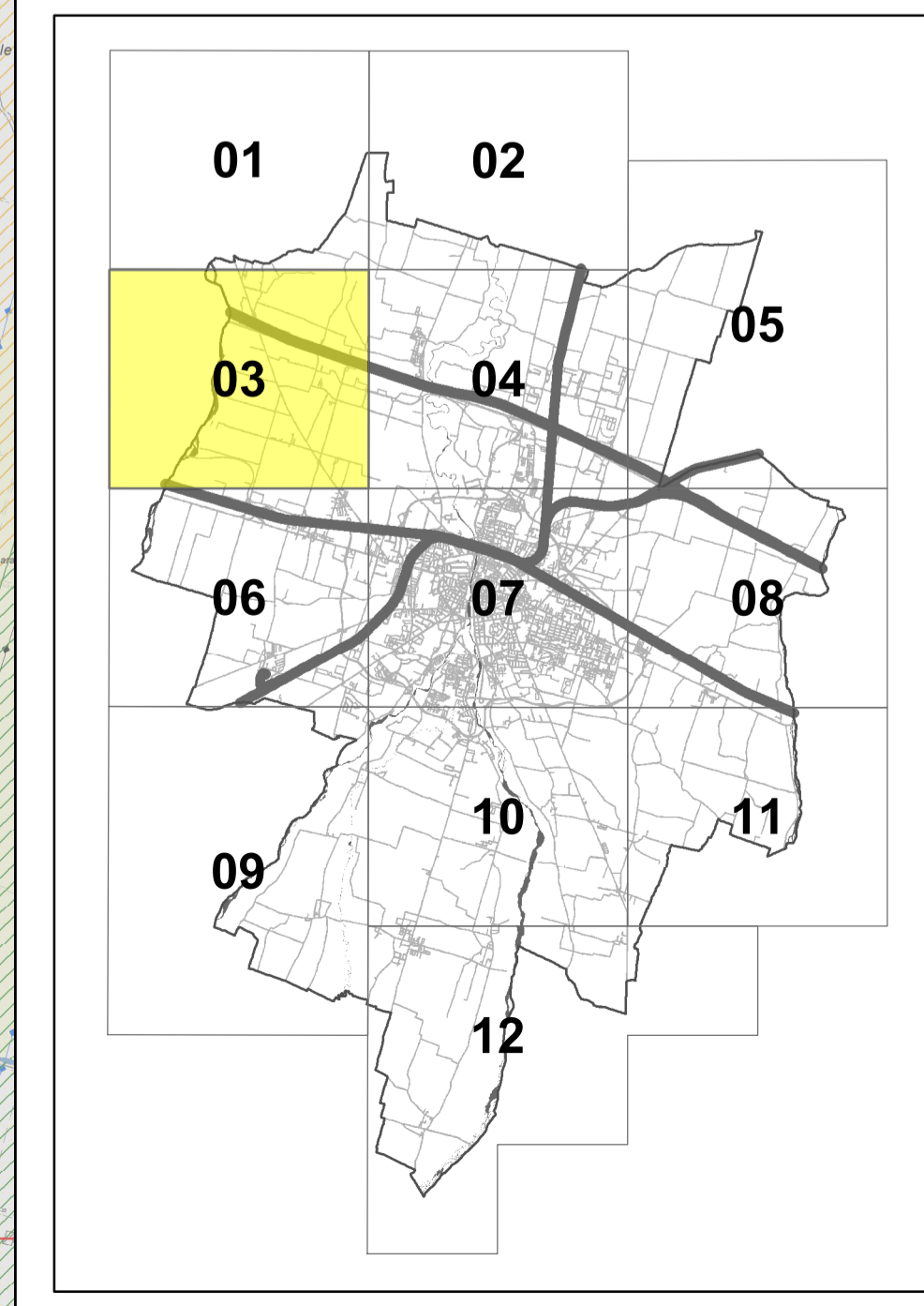
Adozione DELIBERA C.C. N. .... DEL .....

Approvazione DELIBERA C.C. N. .... DEL .....



Comune di Fontanellato

Comune di Fontevivo





Sindaco:  
**Michele Guerra**

Assessore alla Rigenerazione Urbana:  
**Chiara Vernizzi**

Direttore Generale e Segretario Generale:  
**Pasquale Criscuolo**

Dirigente del Settore Pianificazione e Sviluppo del Territorio:  
arch. **Emanuela Montanini**

Ufficio di Piano Comune di Parma:  
arch. **Emanuela Montanini**, arch. **Lucia Sartori**, arch. **Beatrice Peri**,  
arch. **Samanta Maccari**, arch. **Andrea Cantini**, arch. **Antonella Fornari**,  
geom. **Alessandra Gatti**, dott.ssa **M. Beatrice Corvi**, arch. **Milena Mancini**,  
arch. **Bianca Pelizza**, arch. **Patrizia Rota**, arch. **Federica Zatti**,  
ing. **Devis Sbarzaglia**, arch. **Nicole Mariotti**, arch. **Sabino Pellegrino**

Gruppo di lavoro incaricato

Capogruppo:  
arch. **Andreas Faoro**  
**UNLAB**

RTI: arch. **Andreas Faoro (UNLAB)**, arch. **Fabio Ceci (ubi urbs)**, arch. **Piergiorgio Tombolan (Studio Tombolan Associati)**, ing. **Alberto Mazzucchelli (MPMA)**, arch. **Luca Pagliettini (Collettivo di urbanistica)**, arch. **Carlo Santacroce**, arch. **Raffaella Gambino**, arch. **Federica Thomasset**, arch. **Paolo Castelnovi**, biol. **Luca Bisogni**, avv. **Roberto Ollari**, geol. **Francesco Cerutti (Engeo s.r.l.)**  
Sistemi Informativi Territoriali: arch. **Federico Ghirardelli**

TV\_3

### Tavola dei vincoli Rispetti e limiti all'edificabilità dei suoli FOGLIO 04

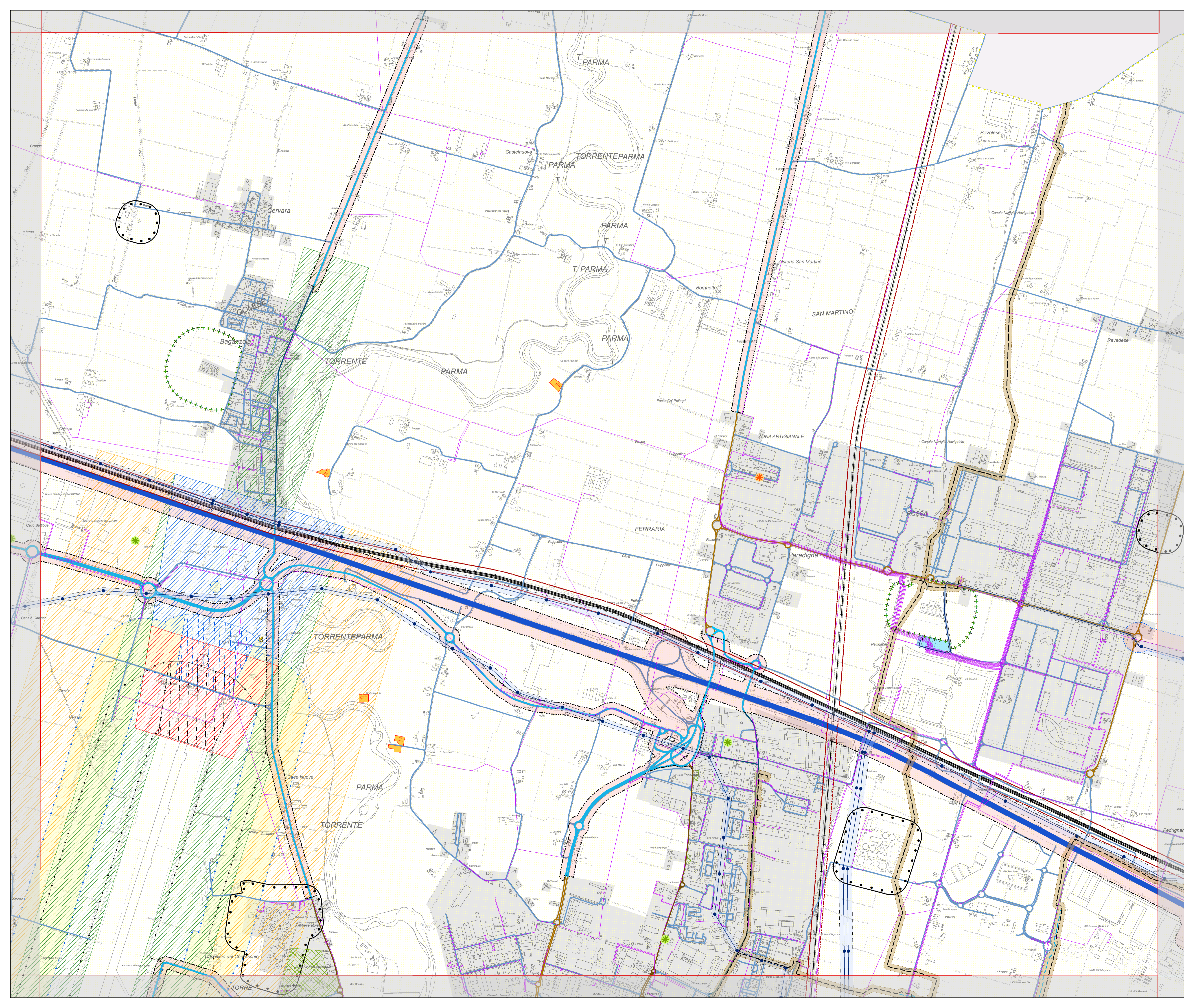
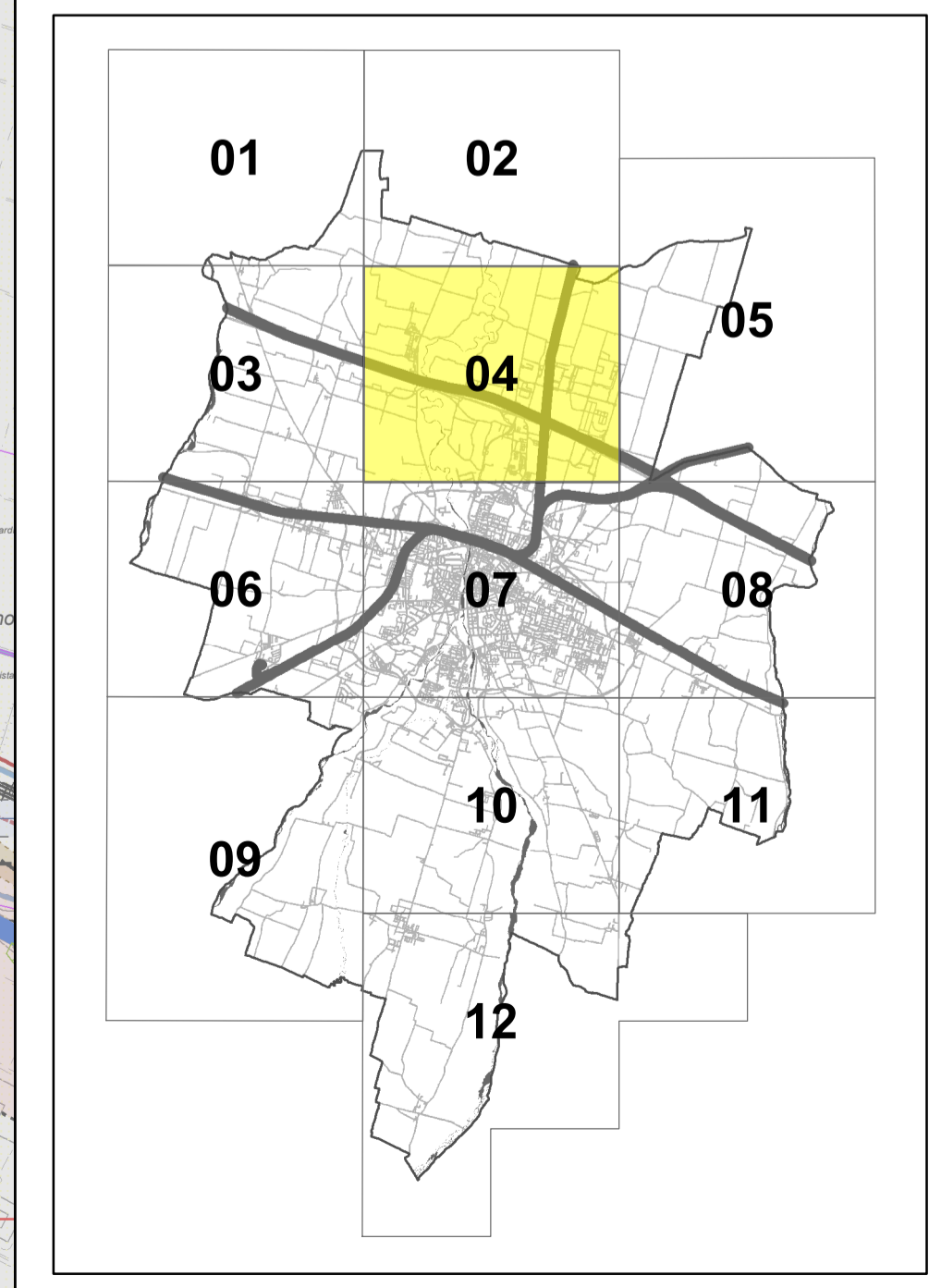
TV\_3

Territorio comunale  
Scala 1:10.000

Assunzione DELIBERA G.C. N. .... DEL .....

Adozione DELIBERA C.C. N. .... DEL .....

Approvazione DELIBERA C.C. N. .... DEL .....





Sindaco:  
**Michele Guerra**

Assessore alla Rigenerazione Urbana:  
**Chiara Vernizzi**

Direttore Generale e Segretario Generale:  
**Pasquale Criscuolo**

Dirigente del Settore Pianificazione e Sviluppo del Territorio:  
**arch. Emanuela Montanini**

Ufficio di Piano Comune di Parma:

arch. Emanuela Montanini, arch. Lucia Sartori, arch. Beatrice Peri,  
arch. Samanta Maccari, arch. Andrea Cantini, arch. Antonella  
Fornari, geom. Alessandra Gatti, dott.ssa M. Beatrice Corvi,  
arch. Milena Mancini, arch. Bianca Pelizza, arch. Patrizia Rota,  
arch. Federica Zatti, ing. Devis Sbarzaglia, arch. Nicole Mariotti,  
arch. Sabino Pellegrino

Gruppo di lavoro incaricato

Capogruppo:  
**arch. Andreas Faoro**  
**UNLAB**

RTI: arch. Andreas Faoro (UNLAB), arch. Fabio Ceci (ubi urbs), arch.  
Piergiorgio Tombolan (Studio Tombolan Associati), ing. Alberto  
Mazzucchelli (MPMA), arch. Luca Pagliettini (Collettivo di  
urbanistica), arch. Carlo Santacroce, arch. Raffaella Gambino,  
arch. Federica Thomasset, arch. Paolo Castelnovi, bio. Luca  
Bisogni, avv. Roberto Ollari, geol. Francesco Cerutti (Engeo s.r.l.)  
Sistemi Informativi Territoriali: arch. Federico Ghirardelli

**TV\_3**  
**Tavola dei vincoli**  
**Rispetti e limiti all'edificabilità dei suoli**  
FOGLIO 05

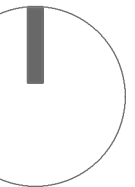
TV\_3

Territorio comunale  
Scala 1:10.000

Assunzione \_\_\_\_\_ DELIBERA G.C. N. .... DEL .....

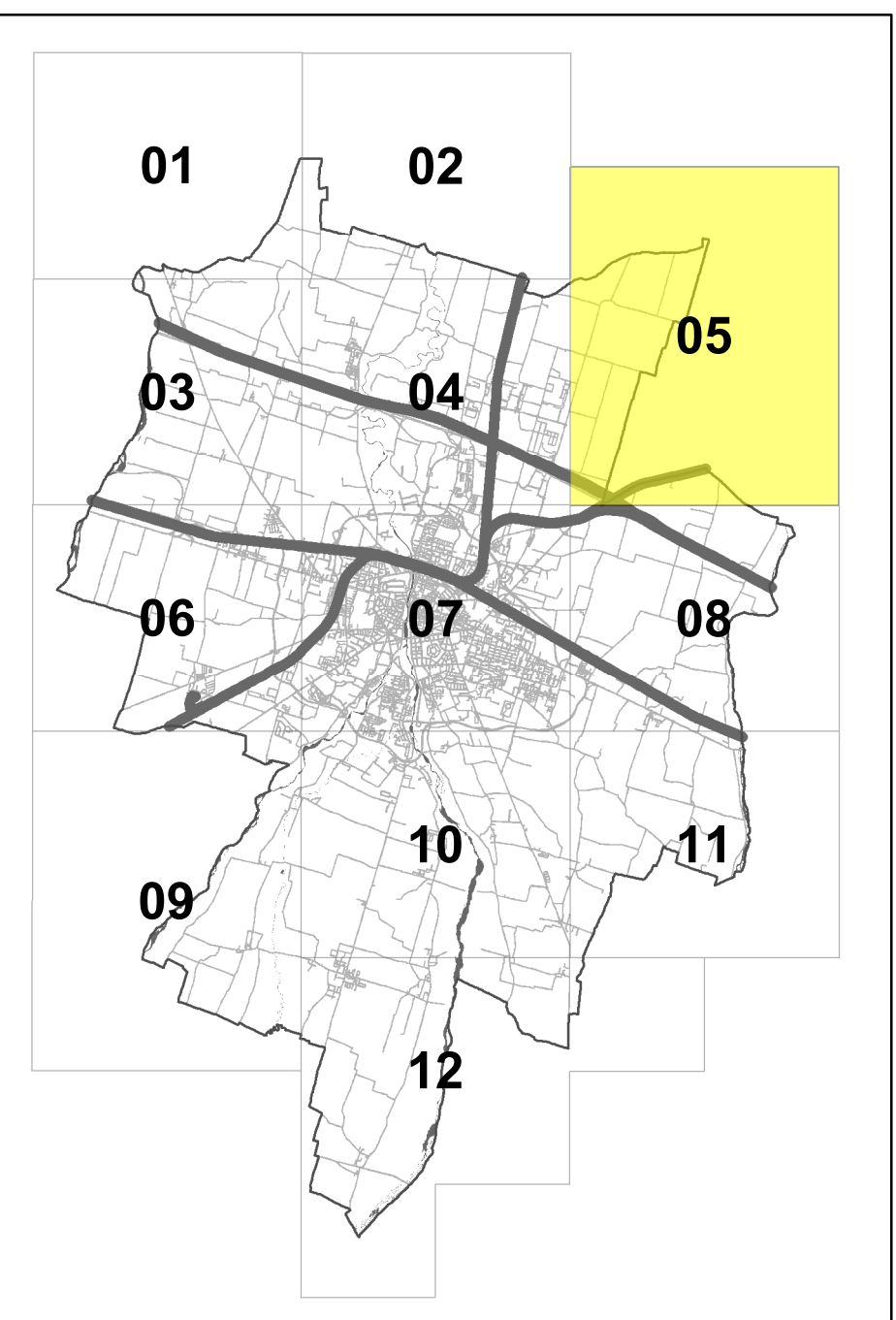
Adozione \_\_\_\_\_ DELIBERA C.C. N. .... DEL .....

Approvazione \_\_\_\_\_ DELIBERA C.C. N. .... DEL .....



Comune di Torrile

Comune di Sorbolo Mezzani





Sindaco:  
**Michele Guerra**

Assessore alla Rigenerazione Urbana:  
**Chiara Vernizzi**

Direttore Generale e Segretario Generale:  
**Pasquale Criscuolo**

Dirigente del Settore Pianificazione e Sviluppo del Territorio:  
**arch. Emanuela Montanini**

Ufficio di Piano Comune di Parma:

arch. Emanuela Montanini, arch. Lucia Sartori, arch. Beatrice Peri,  
arch. Samanta Maccari, arch. Andrea Cantini, arch. Antonella  
Fornari, geom. Alessandra Gatti, dott.ssa M. Beatrice Corvi,  
arch. Milena Mancini, arch. Bianca Pelizza, arch. Patrizia Rota,  
arch. Federica Zatti, ing. Devis Sbarzaglia, arch. Nicole Mariotti,  
arch. Sabino Pellegrino

Gruppo di lavoro incaricato

Capogruppo:  
**arch. Andreas Faoro**  
**UNLAB**

RTI: arch. Andreas Faoro (UNLAB), arch. Fabio Ceci (ubi urbs), arch.  
Piergiorgio Tombolan (Studio Tombolan Associati), ing. Alberto  
Mazzucchelli (MPMA), arch. Luca Pagliettini (Collettivo di  
urbanistica), arch. Carlo Santacroce, arch. Raffaella Gambino,  
arch. Federica Thomasset, arch. Paolo Castelnovi, biol. Luca  
Bisogni, avv. Roberto Ollari, geol. Francesco Cerutti (Engeo s.r.l.)  
Sistemi Informativi Territoriali: arch. Federico Ghirardelli


TV\_3

**Tavola dei vincoli**  
**Rispetti e limiti all'edificabilità dei suoli**  
FOGLIO 06

TV\_3

Territorio comunale  
Scala 1:10.000

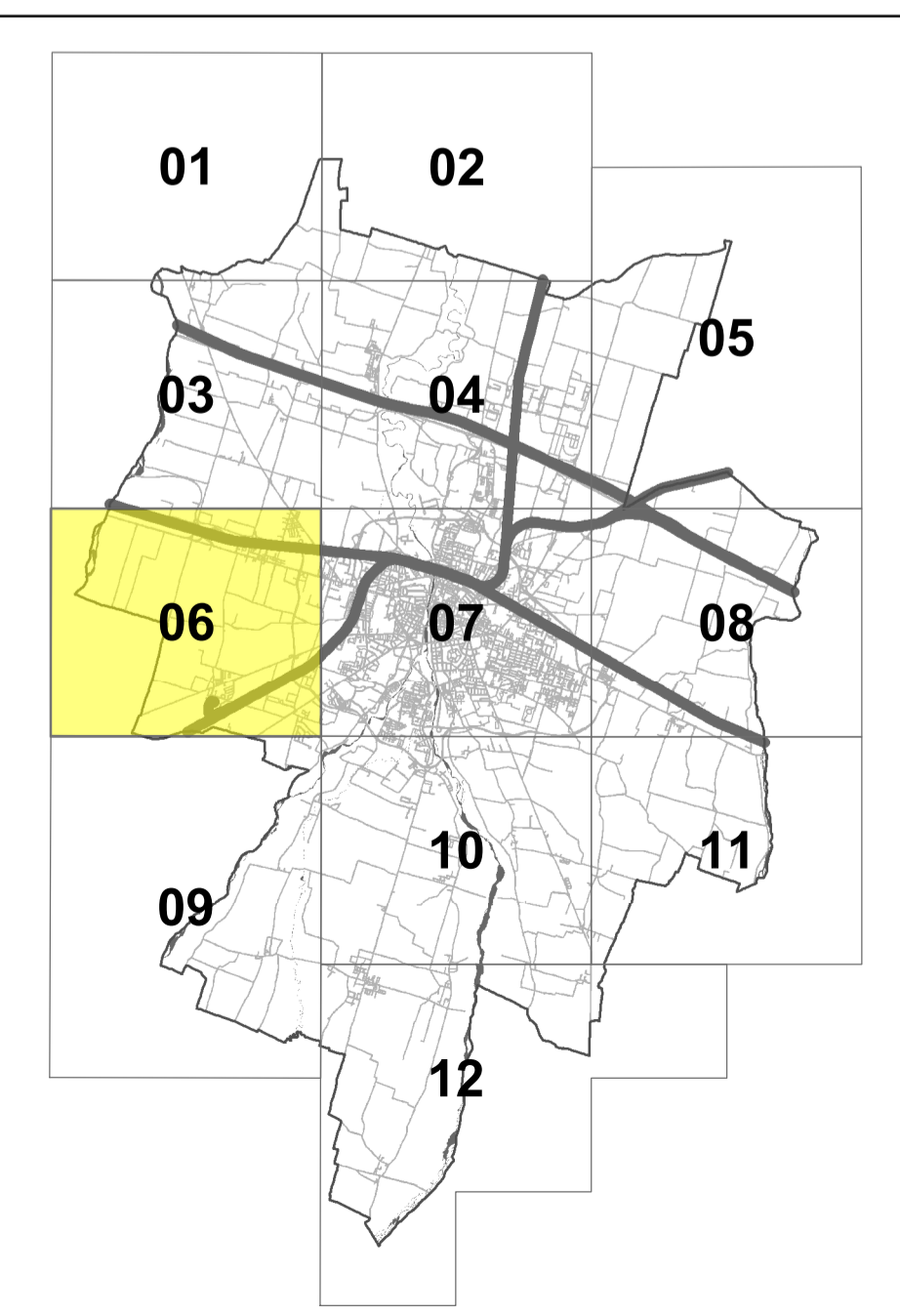
Assunzione DELIBERA G.C. N. .... DEL .....  
Adozione DELIBERA C.C. N. .... DEL .....  
Approvazione DELIBERA C.C. N. .... DEL .....



Comune di Noceto

FIUME

Comune di Collecchio





Sindaco:  
**Michele Guerra**

Assessore alla Rigenerazione Urbana:  
**Chiara Vernizzi**

Direttore Generale e Segretario Generale:  
**Pasquale Criscuolo**

Dirigente del Settore Pianificazione e Sviluppo del Territorio:  
arch. Emanuela Montanini

Ufficio di Piano Comune di Parma:  
arch. Emanuela Montanini, arch. Lucia Sartori, arch. Beatrice Peri,  
arch. Samanta Maccari, arch. Andrea Cantini, arch. Antonella  
Fornari, geom. Alessandra Gatti, dott.ssa M. Beatrice Corvi,  
arch. Milena Mancini, arch. Bianca Pelizza, arch. Patrizia Rota,  
arch. Federica Zatti, ing. Devis Sbarzaglia, arch. Nicole Mariotti,  
arch. Sabino Pellegrino

Gruppo di lavoro incaricato

Capogruppo:  
arch. Andreas Faoro  
**UNLAB**

RTI: arch. Andreas Faoro (UNLAB), arch. Fabio Ceci (ubi urbs), arch.  
Piergiorgio Tombolan (Studio Tombolan Associati), ing. Alberto  
Mazzucchelli (MPMA), arch. Luca Pagliettini (Collettivo di  
urbanistica), arch. Carlo Santacroce, arch. Raffaella Gambino,  
arch. Federica Thomasset, arch. Paolo Castelnovi, biol. Luca  
Bisogni, avv. Roberto Ollari, geol. Francesco Cerutti (Engeo s.r.l.)  
Sistemi Informativi Territoriali: arch. Federico Ghirardelli

TV\_3

### Tavola dei vincoli Rispetti e limiti all'edificabilità dei suoli

FOGLIO 07

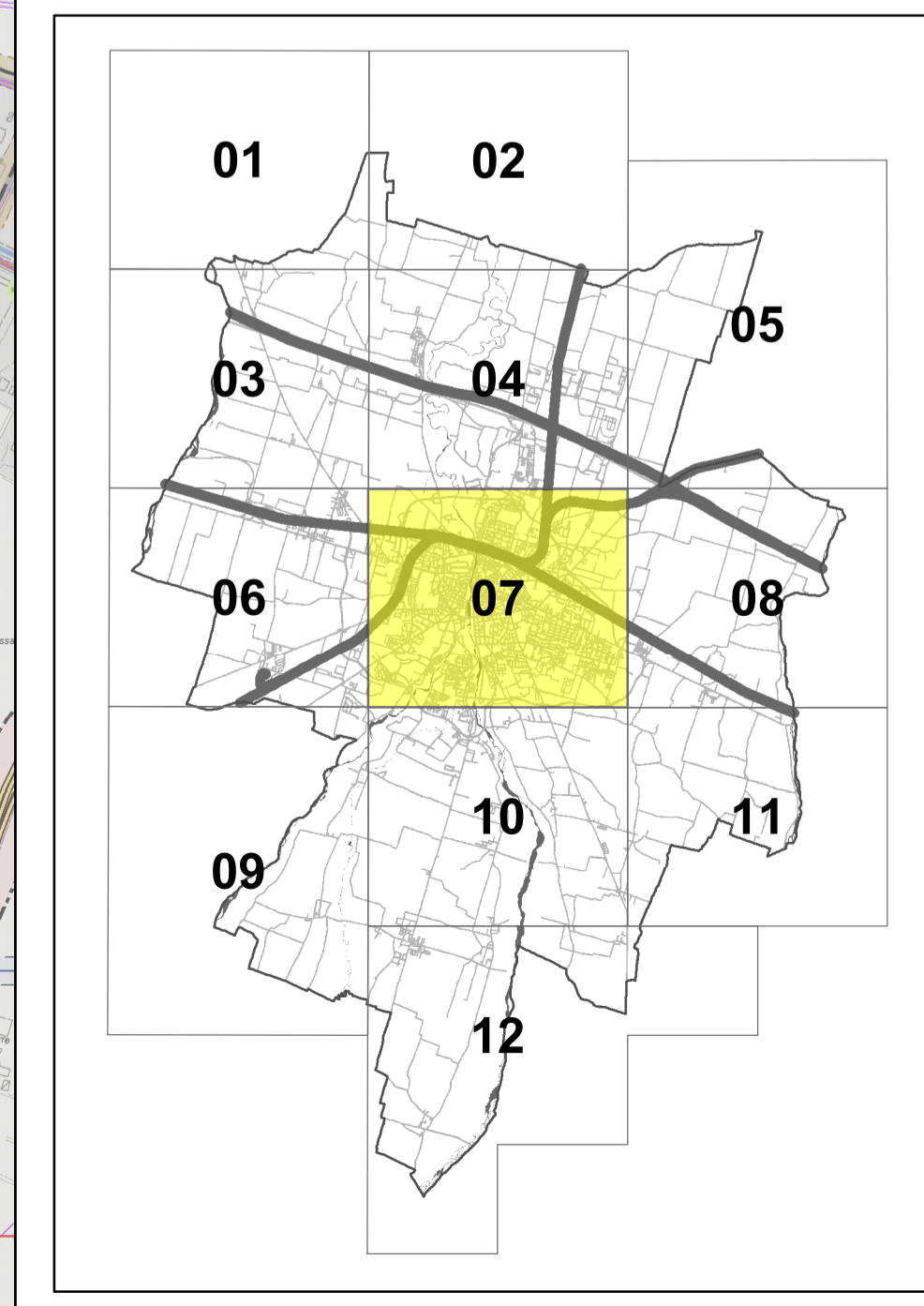
TV\_3

Territorio comunale  
Scala 1:10.000

Assunzione DELIBERA G.C. N. .... DEL .....

Adozione DELIBERA C.C. N. .... DEL .....

Approvazione DELIBERA C.C. N. .... DEL .....





Sindaco:  
**Michele Guerra**

Assessore alla Rigenerazione Urbana:  
**Chiara Vernizzi**

Direttore Generale e Segretario Generale:  
**Pasquale Criscuolo**

Dirigente del Settore Pianificazione e Sviluppo del Territorio:  
arch. **Emanuela Montanini**

Ufficio di Piano Comune di Parma:

arch. **Emanuela Montanini**, arch. **Lucia Sartori**, arch. **Beatrice Peri**, arch. **Samanta Maccari**, arch. **Andrea Cantini**, arch. **Antonella Fornari**, geom. **Alessandra Gatti**, dott.ssa **M. Beatrice Corvi**, arch. **Milena Mancini**, arch. **Bianca Pelizza**, arch. **Patrizia Rota**, arch. **Federica Zatti**, ing. **Devis Sbarzaglia**, arch. **Nicole Mariotti**, arch. **Sabino Pellegrino**

Gruppo di lavoro incaricato

Capogruppo:  
arch. **Andreas Faoro**  
**UNLAB**

RTI: arch. **Andreas Faoro (UNLAB)**, arch. **Fabio Ceci (ubi urbs)**, arch. **Piergiorgio Tombolan (Studio Tombolan Associati)**, ing. **Alberto Mazzucchelli (MPMA)**, arch. **Luca Pagliettini (Collettivo di urbanistica)**, arch. **Carlo Santacroce**, arch. **Raffaella Gambino**, arch. **Federica Thomasset**, arch. **Paolo Castelnovi**, biol. **Luca Bisogni**, avv. **Roberto Ollari**, geol. **Francesco Cerutti (Engeo s.r.l.)**  
Sistemi Informativi Territoriali: arch. **Federico Ghirardelli**

TV\_3

## Tavola dei vincoli Rispetti e limiti all'edificabilità dei suoli

FOGLIO 08

TV\_3

Territorio comunale  
Scala 1:10.000

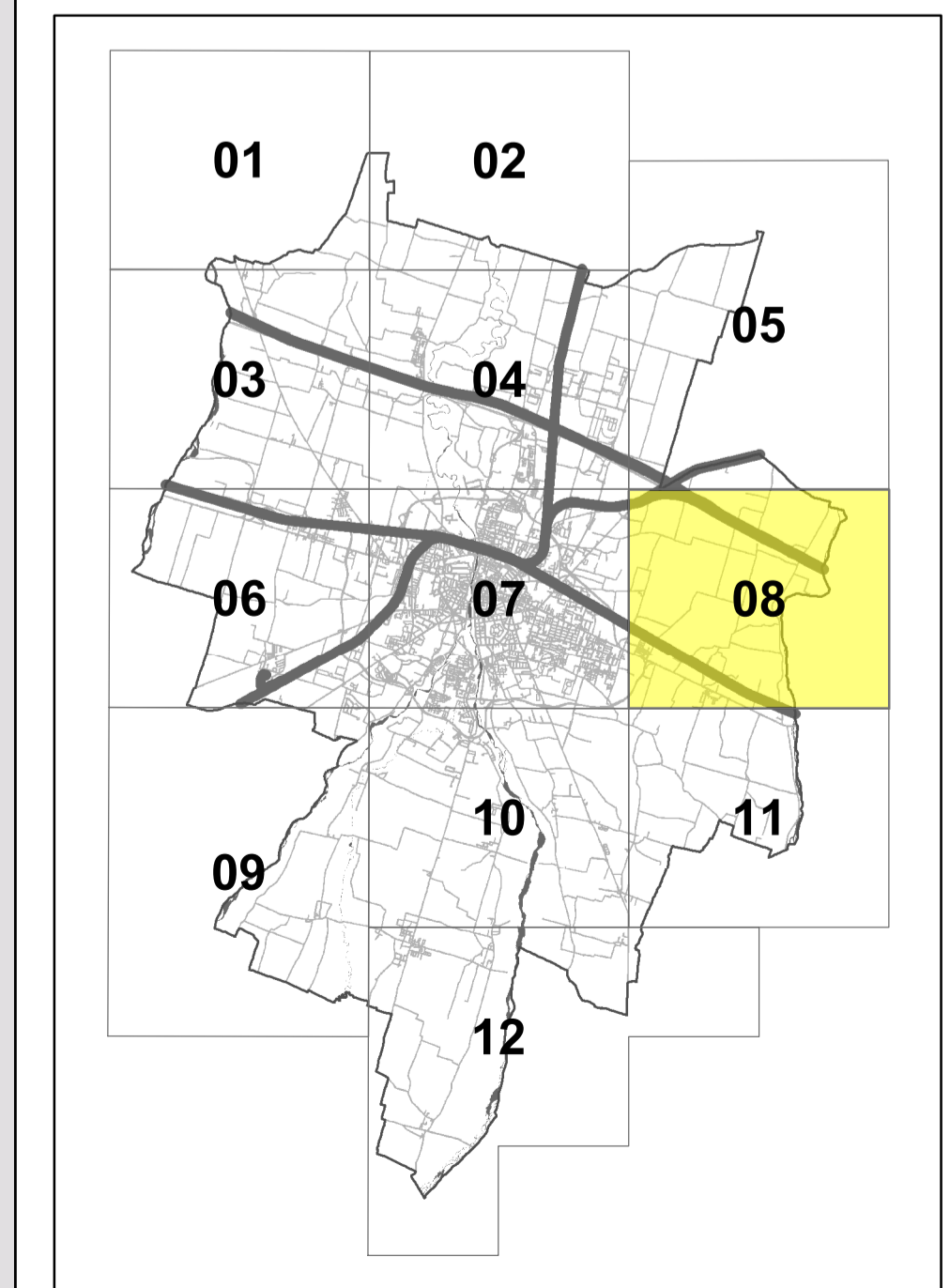
Assunzione \_\_\_\_\_ DELIBERA G.C. N. .... DEL .....

Adozione \_\_\_\_\_ DELIBERA C.C. N. .... DEL .....

Approvazione \_\_\_\_\_ DELIBERA C.C. N. .... DEL .....



Comune di Gattatico





Sindaco:  
**Michele Guerra**

Assessore alla Rigenerazione Urbana:  
**Chiara Vernizzi**

Direttore Generale e Segretario Generale:  
**Pasquale Criscuolo**

Dirigente del Settore Pianificazione e Sviluppo del Territorio:  
**arch. Emanuela Montanini**

Ufficio di Piano Comune di Parma:

arch. Emanuela Montanini, arch. Lucia Sartori, arch. Beatrice Peri,  
arch. Samanta Maccari, arch. Andrea Cantini, arch. Antonella  
Fornari, geom. Alessandra Gatti, dott.ssa M. Beatrice Corvi,  
arch. Milena Mancini, arch. Bianca Pelizza, arch. Patrizia Rota,  
arch. Federica Zatti, ing. Devis Sbarzaglia, arch. Nicole Mariotti,  
arch. Sabino Pellegrino

Gruppo di lavoro incaricato

Capogruppo:  
arch. Andreas Faoro  
**UNLAB**

RTI: arch. Andreas Faoro (UNLAB), arch. Fabio Ceci (ubi urbs), arch.  
Piergiorgio Tombolan (Studio Tombolan Associati), ing. Alberto  
Mazzucchelli (MPMA), arch. Luca Pagliettini (Collettivo di  
urbanistica), arch. Carlo Santacroce, arch. Raffaella Gambino,  
arch. Federica Thomasset, arch. Paolo Castelnovi, biol. Luca  
Bisogni, avv. Roberto Ollari, geol. Francesco Cerutti (Engeo s.r.l.)  
Sistemi Informativi Territoriali: arch. Federico Ghirardelli

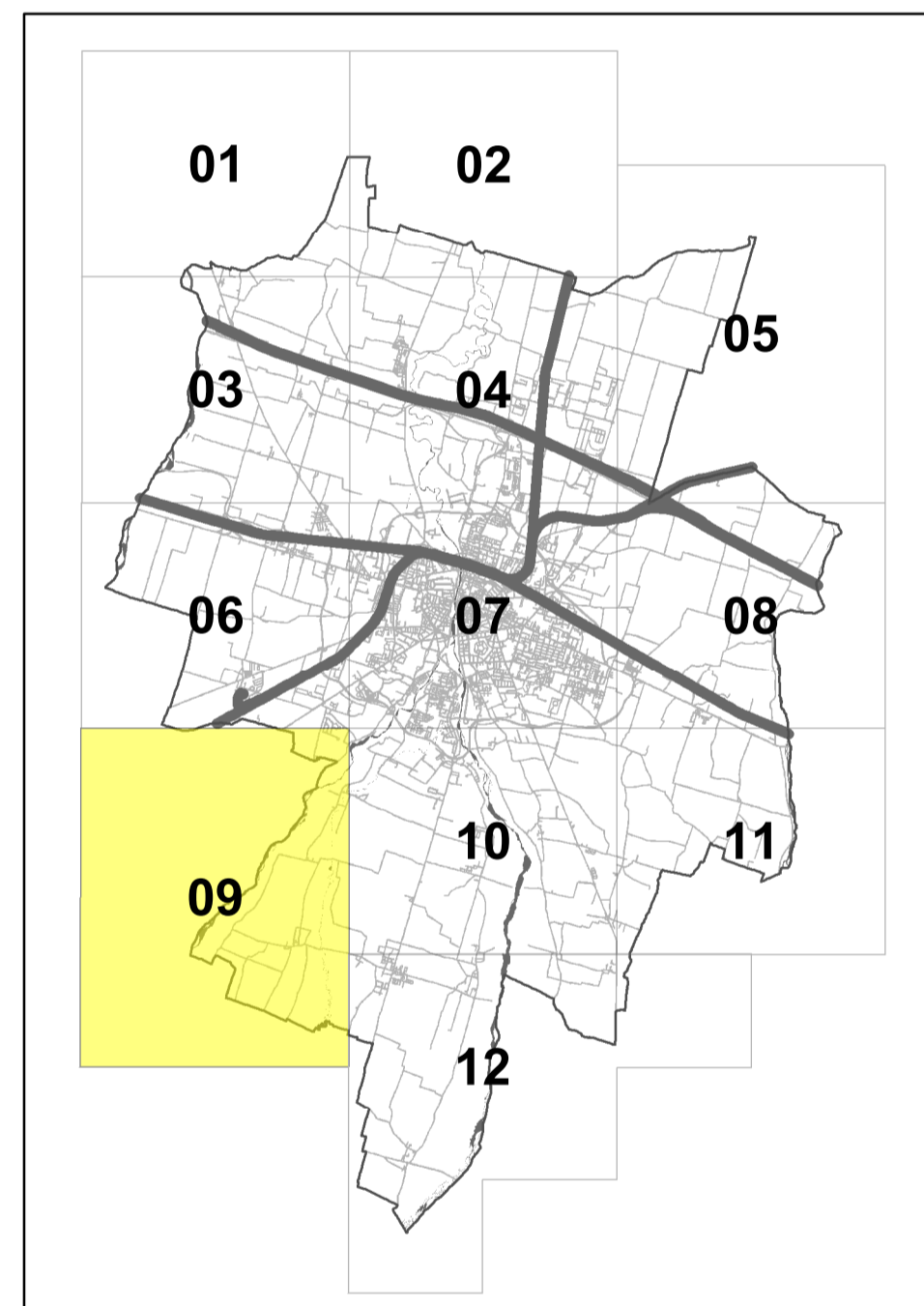
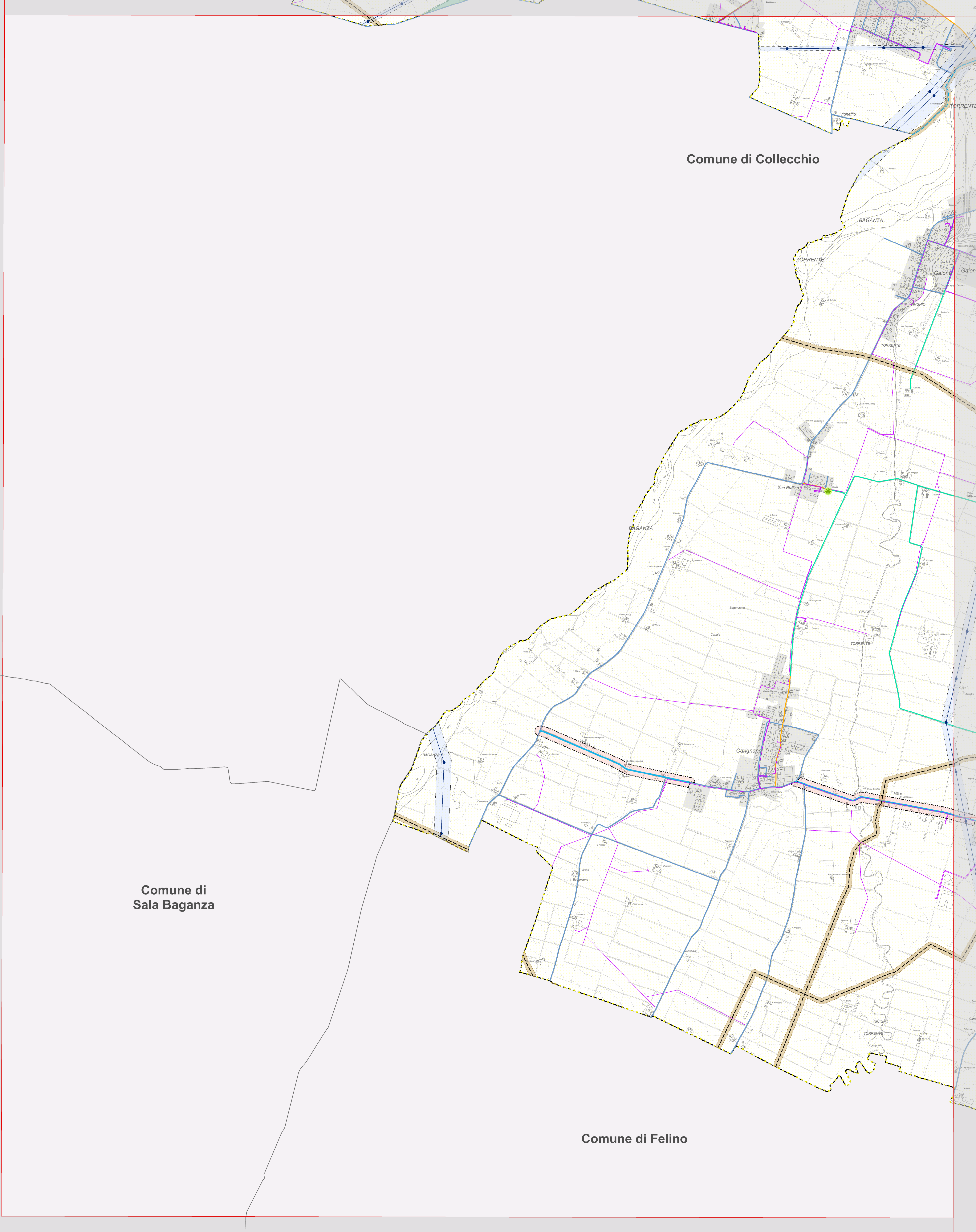
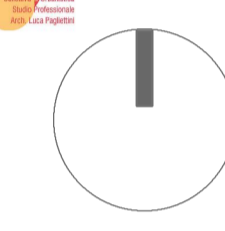
TV\_3

**Tavola dei vincoli  
Rispetti e limiti all'edificabilità dei suoli**  
FOGLIO 09

TV\_3

Territorio comunale  
Scala 1:10.000

Assunzione \_\_\_\_\_ DELIBERA G.C. N. \_\_\_\_\_ DEL \_\_\_\_\_  
Adozione \_\_\_\_\_ DELIBERA G.C. N. \_\_\_\_\_ DEL \_\_\_\_\_  
Approvazione \_\_\_\_\_ DELIBERA G.C. N. \_\_\_\_\_ DEL \_\_\_\_\_



Comune di  
Sala Baganza

Comune di Felino



Sindaco:  
Michele Guerra

Assessore alla Rigenerazione Urbana:  
Chiara Vernizzi

Direttore Generale e Segretario Generale:  
Pasquale Criscuolo

Dirigente del Settore Pianificazione e Sviluppo del Territorio:  
arch. Emanuela Montanini

Ufficio di Piano Comune di Parma:

arch. Emanuela Montanini, arch. Lucia Sartori, arch. Beatrice Peri,  
arch. Samanta Maccari, arch. Andrea Cantini, arch. Antonella  
Fornari, geom. Alessandra Gatti, dott.ssa M. Beatrice Corvi,  
arch. Milena Mancini, arch. Bianca Pelizza, arch. Patrizia Rota,  
arch. Federica Zatti, ing. Devis Sbarzaglia, arch. Nicole Mariotti,  
arch. Sabino Pellegrino

Gruppo di lavoro incaricato

Capogruppo:  
arch. Andreas Faoro  
UNLAB

RTI: arch. Andreas Faoro (UNLAB), arch. Fabio Ceci (ubi urbs), arch.  
Piergiorgio Tombolan (Studio Tombolan Associati), ing. Alberto  
Mazzucchelli (MPMA), arch. Luca Pagliettini (Collettivo di  
urbanistica), arch. Carlo Santacroce, arch. Raffaella Gambino,  
arch. Federica Thomasset, arch. Paolo Castelnovi, biol. Luca  
Bisogni, avv. Roberto Ollari, geol. Francesco Cerutti (Engeo s.r.l.)  
Sistemi Informativi Territoriali: arch. Federico Ghirardelli

TV\_3

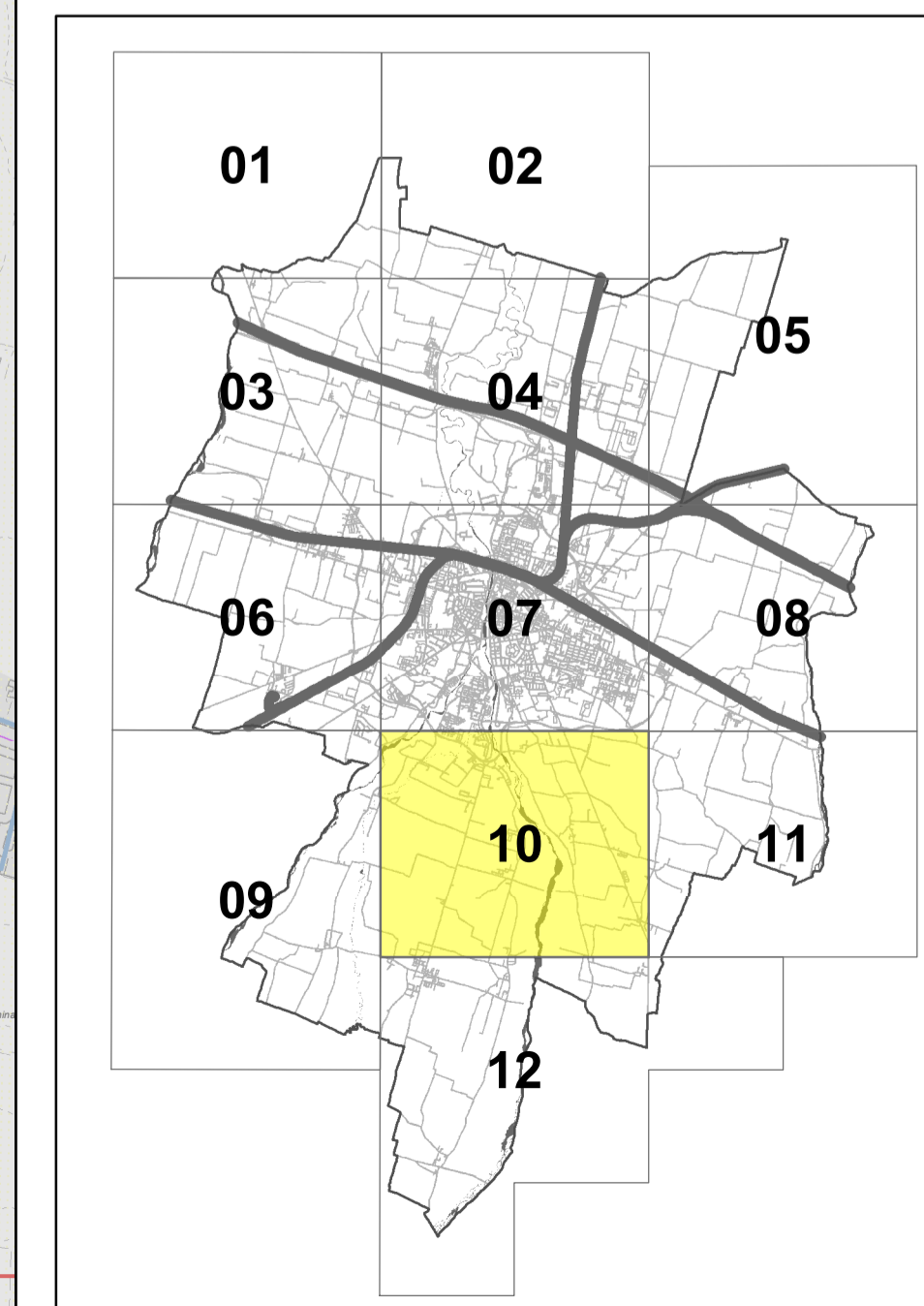
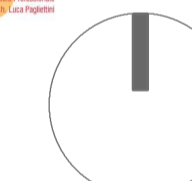
Tavola dei vincoli  
Rispetti e limiti all'edificabilità dei suoli

FOGLIO 10

TV\_3

Territorio comunale  
Scala 1:10.000

Assunzione DELIBERA G.C. N. .... DEL .....  
Adozione DELIBERA C.C. N. .... DEL .....  
Approvazione DELIBERA C.C. N. .... DEL .....





Sindaco:  
**Michele Guerra**

Assessore alla Rigenerazione Urbana:  
**Chiara Vernizzi**

Direttore Generale e Segretario Generale:  
**Pasquale Criscuolo**

Dirigente del Settore Pianificazione e Sviluppo del Territorio:  
arch. **Emanuela Montanini**

Ufficio di Piano Comune di Parma:

arch. **Emanuela Montanini**, arch. **Lucia Sartori**, arch. **Beatrice Peri**, arch. **Samanta Maccari**, arch. **Andrea Cantini**, arch. **Antonella Fornari**, geom. **Alessandra Gatti**, dott.ssa **M. Beatrice Corvi**, arch. **Milena Mancini**, arch. **Bianca Pelizza**, arch. **Patrizia Rota**, arch. **Federica Zatti**, ing. **Devis Sbarzaglia**, arch. **Nicole Mariotti**, arch. **Sabino Pellegrino**

Gruppo di lavoro incaricato

Capogruppo:  
arch. **Andreas Faoro**  
**UNLAB**

RTI: arch. **Andreas Faoro (UNLAB)**, arch. **Fabio Ceci (ubi urbs)**, arch. **Piergiorgio Tombolan (Studio Tombolan Associati)**, ing. **Alberto Mazzucchelli (MPMA)**, arch. **Luca Pagliettini (Collettivo di urbanistica)**, arch. **Carlo Santacroce**, arch. **Raffaella Gambino**, arch. **Federica Thomasset**, arch. **Paolo Castelnovi**, biol. **Luca Bisogni**, avv. **Roberto Ollari**, geol. **Francesco Cerutti (Engeo s.r.l.)**  
Sistemi Informativi Territoriali: arch. **Federico Ghirardelli**

TV\_3

**Tavola dei vincoli**  
**Rispetti e limiti all'edificabilità dei suoli**

FOGLIO 11

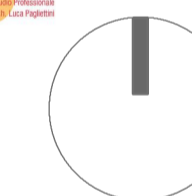
TV\_3

Territorio comunale  
Scala 1:10.000

Assunzione \_\_\_\_\_ DELIBERA G.C. N. .... DEL .....

Adozione \_\_\_\_\_ DELIBERA C.C. N. .... DEL .....

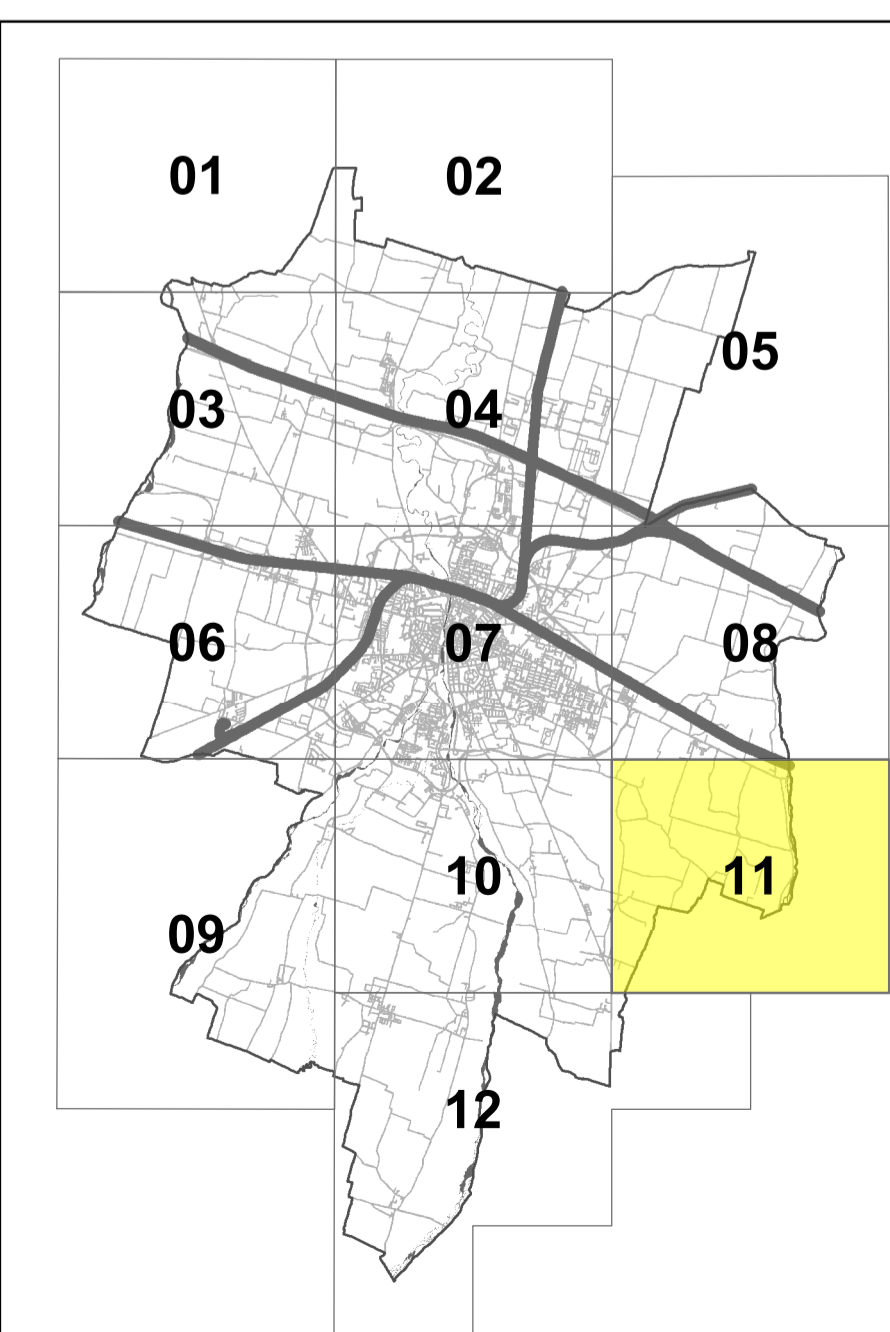
Approvazione \_\_\_\_\_ DELIBERA C.C. N. .... DEL .....



Comune di Gattatico

Comune di Sant'Ilario d'Enza

Comune di Montechiarugolo





**Sindaco:**  
Michele Guerra

**Assessore alla Rigenerazione Urbana:**  
Chiara Vermizzi

**Direttore Generale e Segretario Generale:**  
Pasquale Criscuolo

**Diligente del Settore Pianificazione e Sviluppo del Territorio:**  
arch. Emanuela Montanini

**Ufficio di Piano Comune di Parma:**  
arch. Emanuela Montanini, arch. Lucia Sartori, arch. Beatrice Peri,  
arch. Samanta Macconi, arch. Andrea Cantini, arch. Antonella  
Forman, geom. Alessandra Gatti, dott.ssa M. Beatrice Corvi,  
arch. Milena Mancini, arch. Bianca Polizza, arch. Patrizia Rota,  
arch. Federica Zatti, ing. Devis Sbarzaglia, arch. Nicole Mariotti,  
arch. Sabino Pellegrino

**Gruppo di lavoro incaricato**

**Capogruppo:**  
arch. Andreas Faoro  
UNLAB

**RTI:** arch. Andreas Faoro (UNLAB), arch. Fabio Ceci (ubi urbs), arch.  
Piergiorgio Tombolan (Studio Tombolan Associati), ing. Alberto  
Mazzucchelli (MPMA), arch. Luca Pagliettini (Collettivo di  
urbanistica), arch. Carlo Santacroce, arch. Raffaella Gambino,  
arch. Federica Thomasset, arch. Paolo Castelnuovi, biol. Luca  
Sisogni, avv. Roberto Ollari, geol. Francesco Cerutti (Engoo s.r.l.)  
Sistemi Informativi Territoriali: arch. Federico Ghirardelli

TV\_3

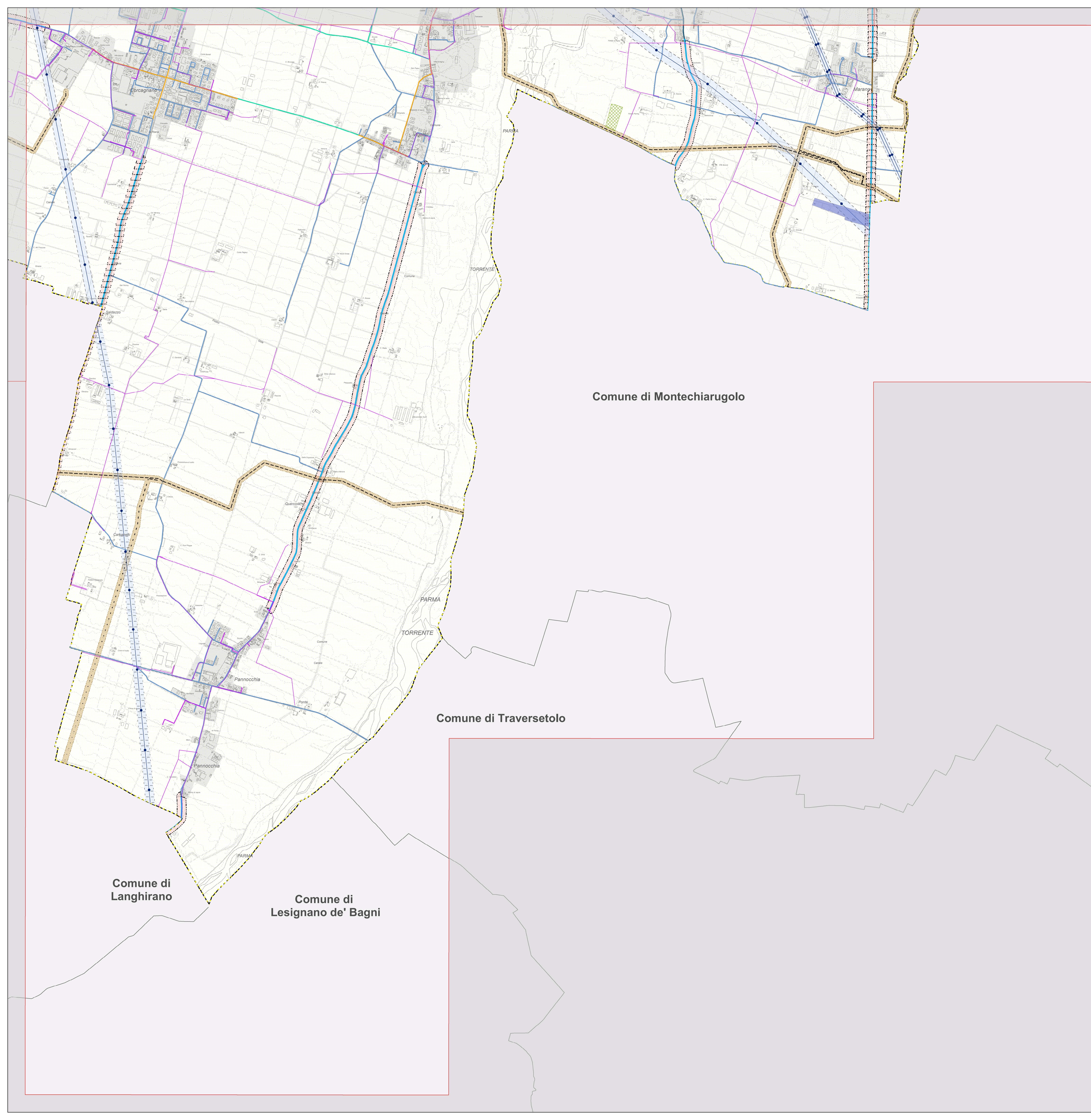
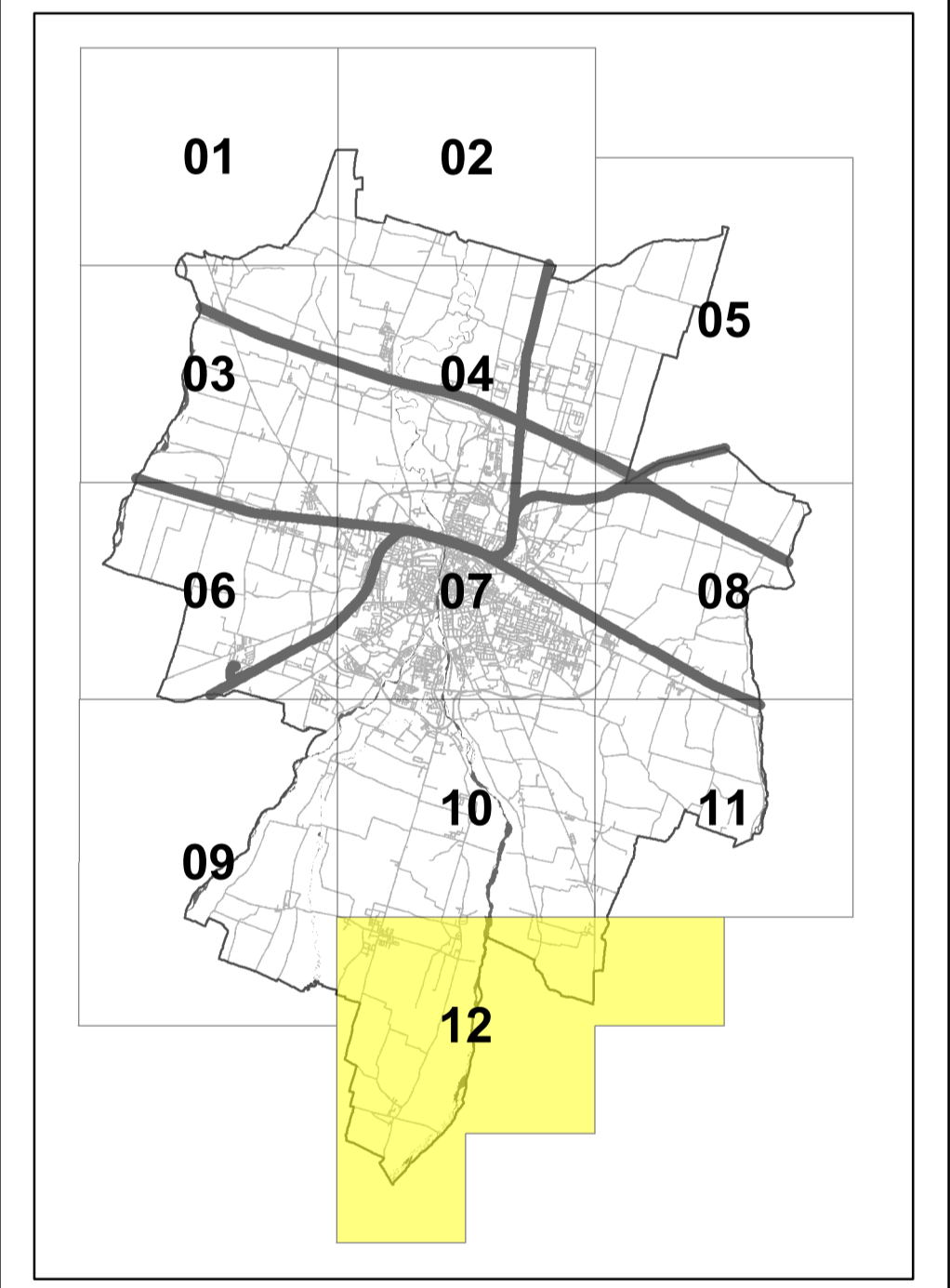
**Tavola dei vincoli**  
**Rispetti e limiti all'edificabilità dei suoli**  
FOGLIO 12

TV\_3  
Territorio comunale  
Scala 1:10.000

Assunzione DELIBERA G.C. N. .... DEL .....

Adozione DELIBERA C.C. N. .... DEL .....

Approvazione DELIBERA C.C. N. .... DEL .....



Comune di Montechiarugolo

Comune di Traversetolo

Comune di Langhirano

Comune di Lesignano de' Bagni