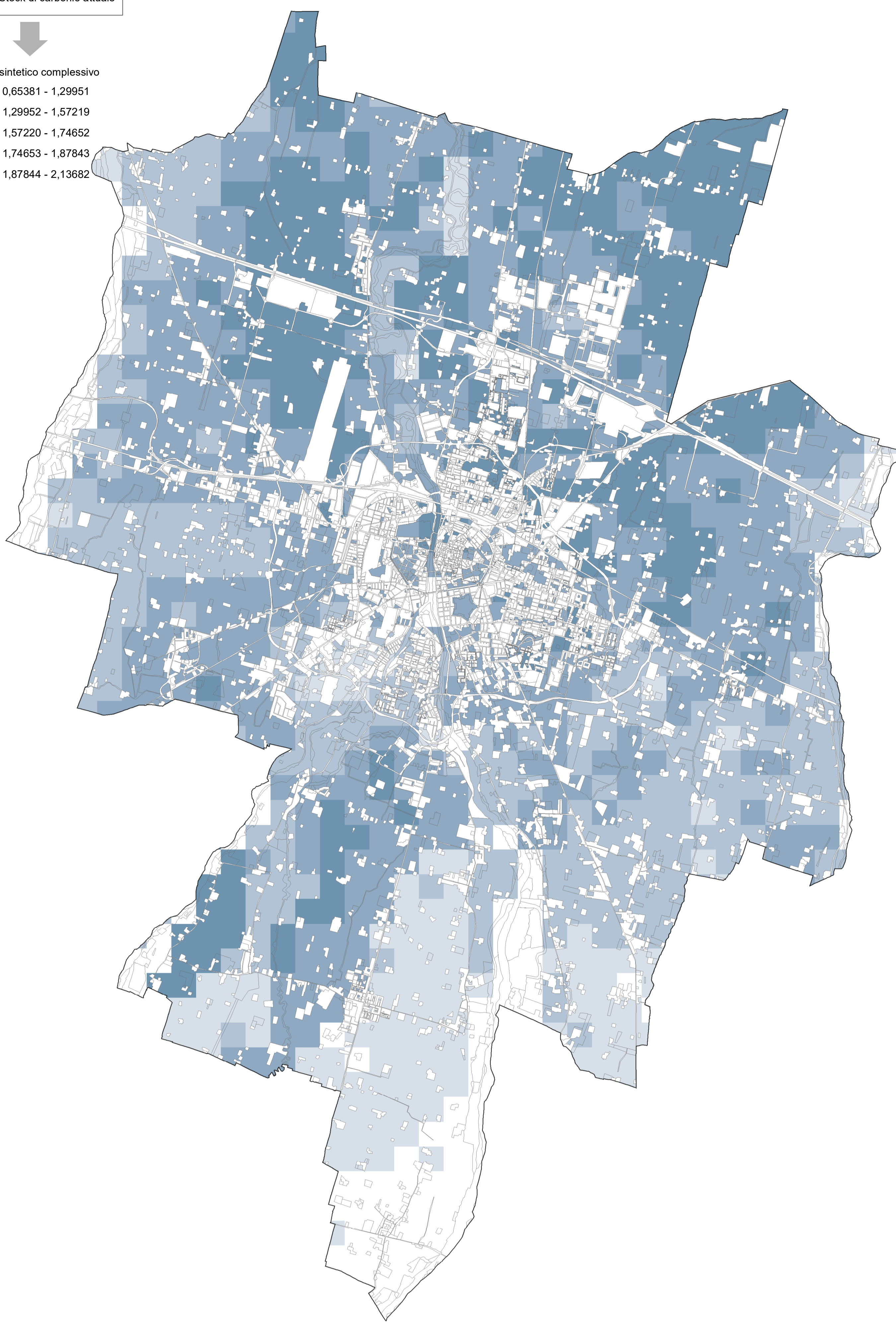


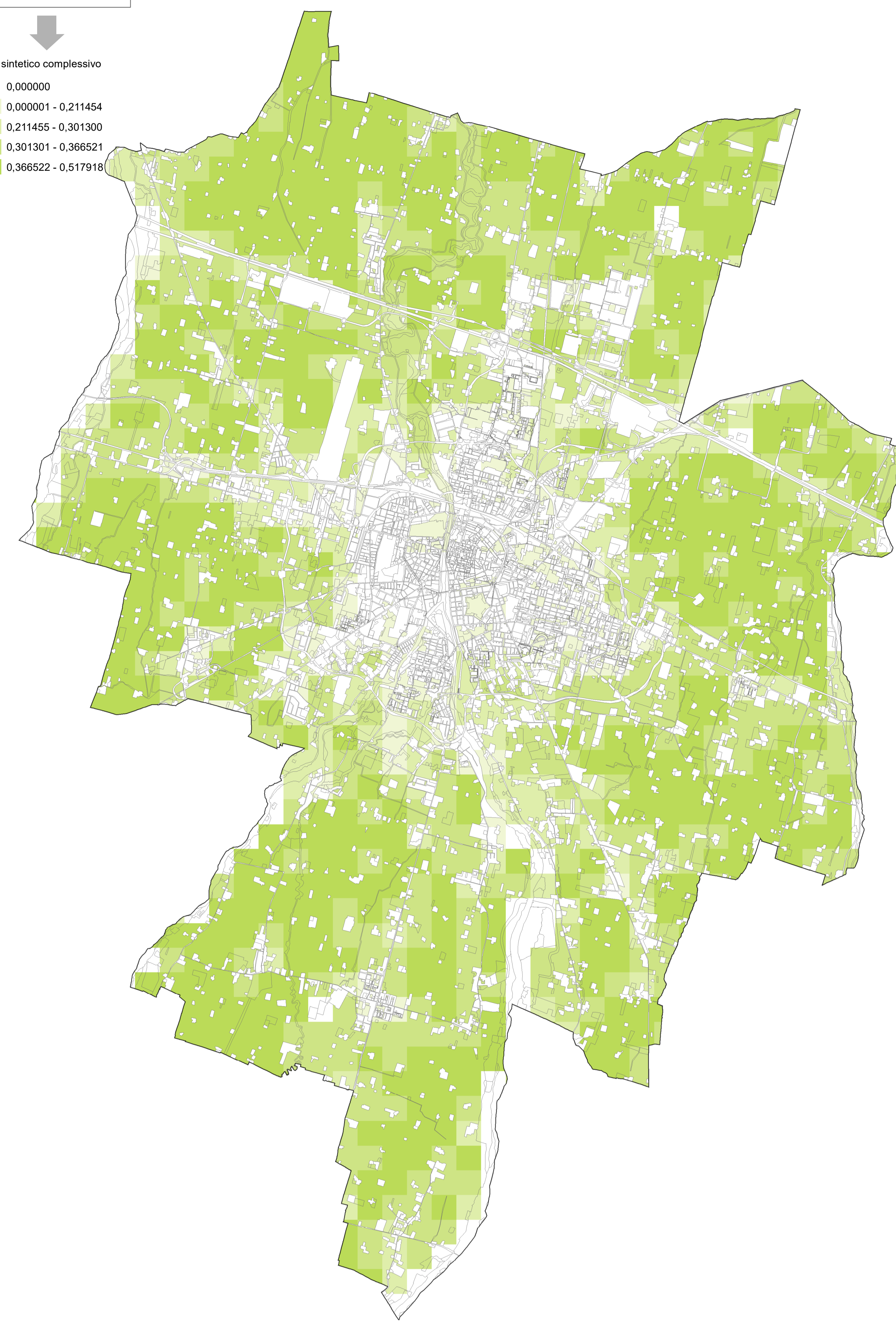
**servizi di regolazione**  
WAR - Infiltrazione dell'acqua  
BUF - Capacità protettiva  
CST - Stock di carbonio attuale

indice sintetico complessivo  
0,65381 - 1,29951  
1,29952 - 1,57219  
1,57220 - 1,74652  
1,74653 - 1,87843  
1,87844 - 2,13682



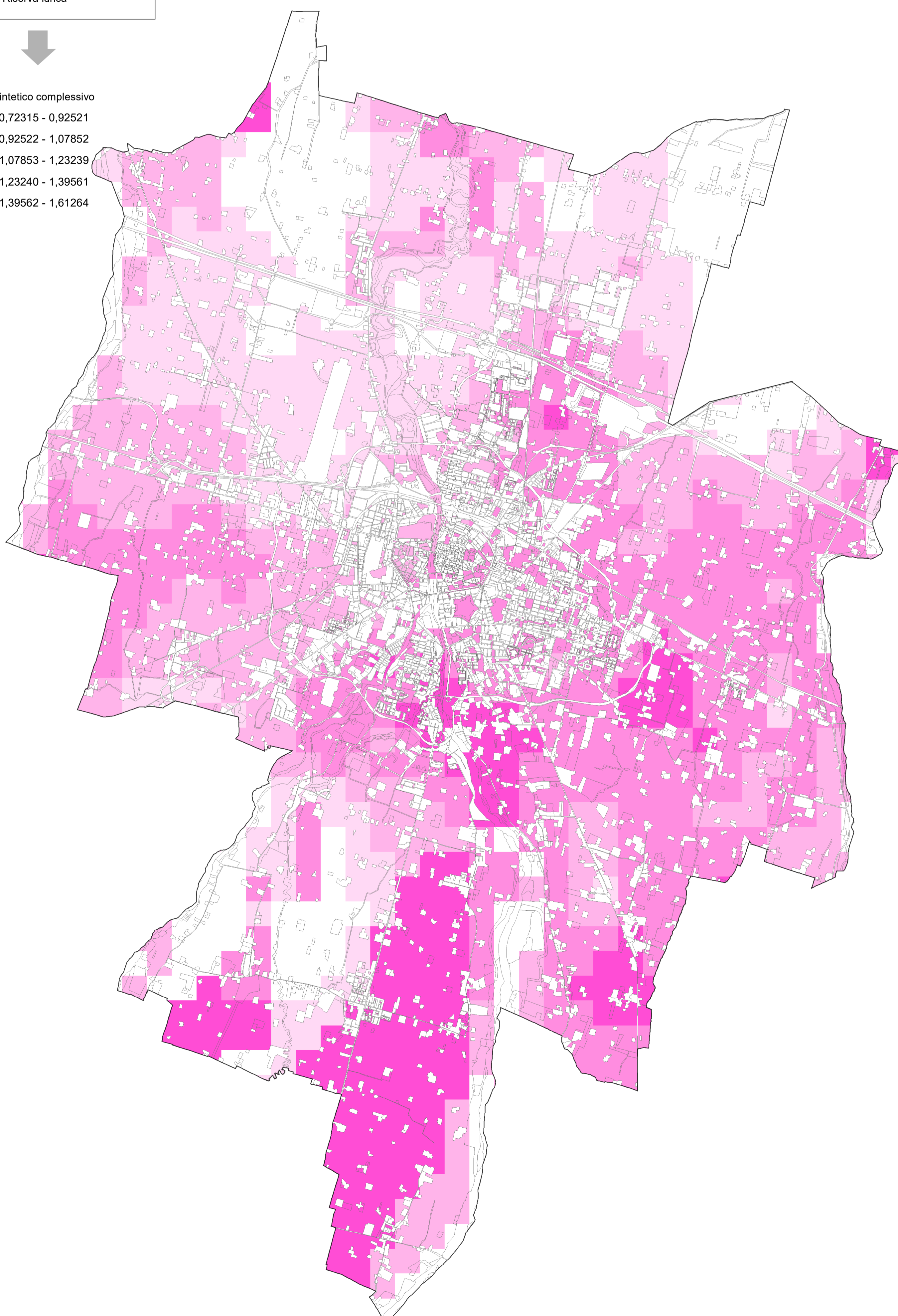
**servizi di supporto**  
BIO - Habitat per organismi del suolo

indice sintetico complessivo  
0,000000  
0,000001 - 0,211454  
0,211455 - 0,301300  
0,301301 - 0,366521  
0,366522 - 0,517918



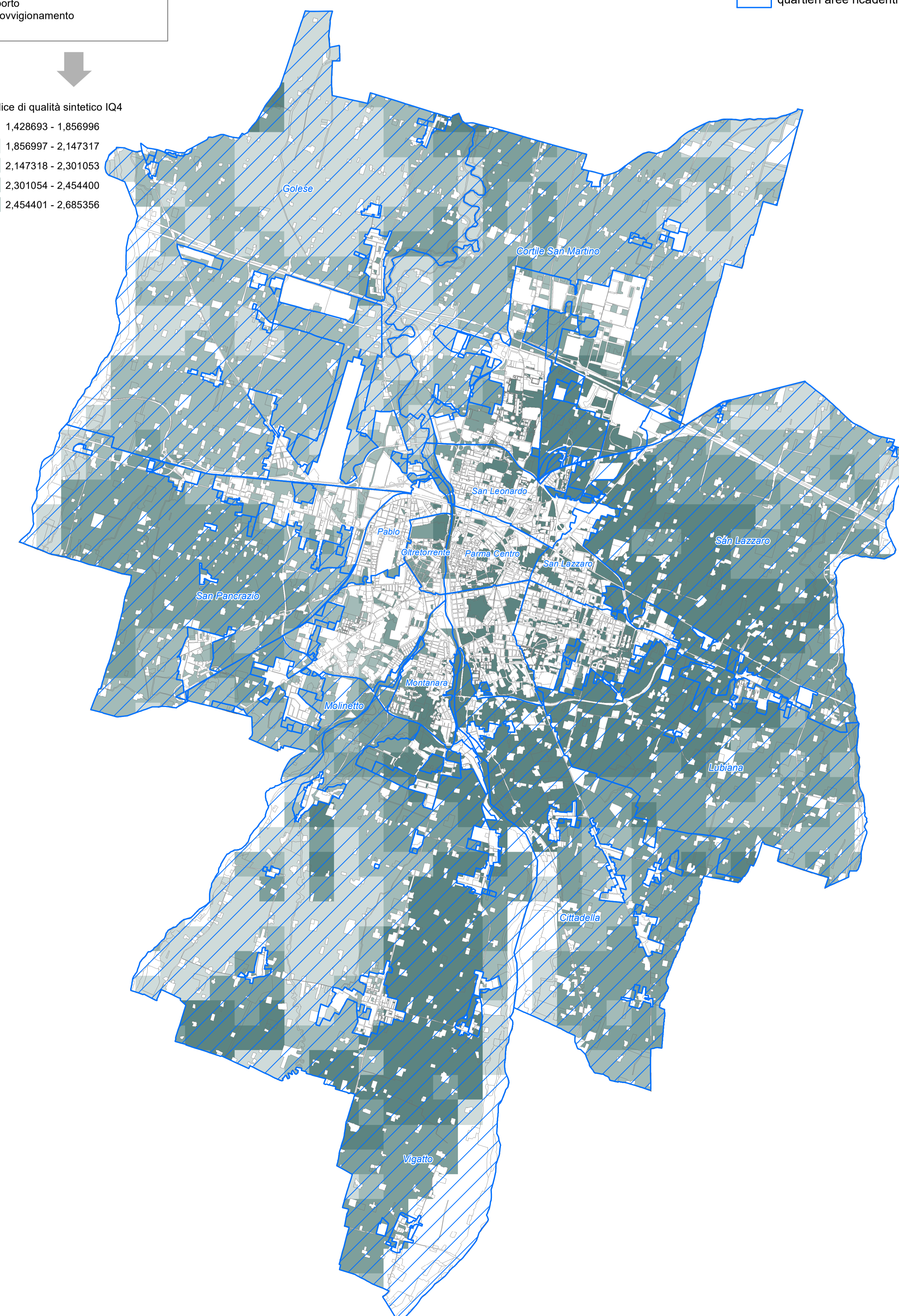
**servizi approvvigionamento**  
PRO - Fornitura di cibo  
WAS - Riserva idrica

indice sintetico complessivo  
0,72315 - 0,92521  
0,92522 - 1,07852  
1,07853 - 1,23239  
1,23240 - 1,39561  
1,39562 - 1,61264



**sintesi servizi ecosistemici**  
regolazione  
supporto  
approvvigionamento

indice di qualità sintetico IQ4  
1,428693 - 1,856996  
1,856997 - 2,147317  
2,147318 - 2,301053  
2,301054 - 2,454400  
2,454401 - 2,685356



quartieri aree ricadenti in TR  
quartieri aree ricadenti in TU

# PR050

PUG - Piano Urbanistico Generale

Sindaco:  
Michele Guerra  
Assessore alla Rigenerazione Urbana:  
Chiara Vermizzi  
Direttore Generale e Segretario Generale:  
Pasquale Criscuolo  
Dirigente del Settore Pianificazione e Sviluppo del Territorio:  
arch. Emanuela Montanini  
Ufficio di Piano Comune di Parma:  
arch. Emanuela Montanini, arch. Lucia Sartori, arch. Beatrice Peri, arch. Samanta Maccari,  
arch. Andrea Cantini, arch. Antonella Fornari, geom. Alessandra Gatti, dott.ssa M. Beatrice Corvi,  
arch. Milena Mancini, arch. Bianca Pelizza, arch. Patrizia Rota, arch. Federica Zatti,  
ing. Devis Sbarzaglia, arch. Nicole Mariotti, arch. Sabino Pellegrino  
Gruppo di lavoro incaricato  
Capogruppo:  
arch. Andreas Faoro  
RTI: arch. Andreas Faoro (UNLAB), arch. Carlo Santacroce, arch. Piergiorgio Tombolan (Studio Tombolan Associati), ing. Alberto Mazzacchelli (MPMA), arch. Luca Paglietti (Collettivo di Urbanistica), arch. Raffaella Gambino, arch. Fabio Ceci (ubi urban), arch. Paolo Castelloni, arch. Federica Thomasset, biol. Luca Bisogni, avv. Roberto Ollari, geol. Francesco Cerutti (Engeo s.r.l.)  
SIT: arch. Federico Ghirardelli

**VST - VALSAT**  
VST.6.5 Servizi ecosistemici dei suoli  
Scala 1 : 50.000  
Assunzione:    
Adozione:    
Approvazione:    
DELIBERA G.C. N. .... DEL .....  
DELIBERA C.C. N. .... DEL .....  
DELIBERA C.C. N. .... DEL .....

